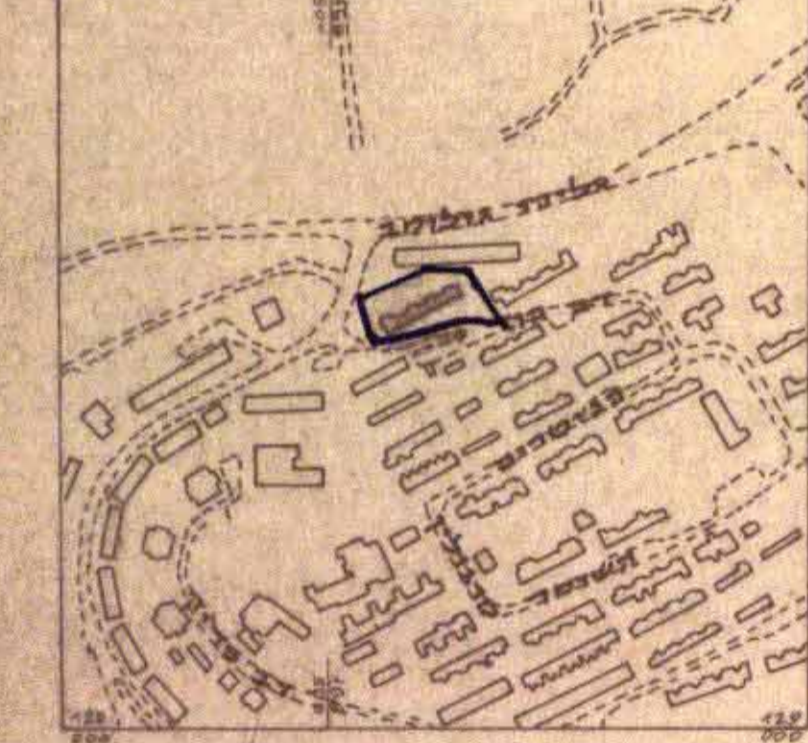


מחוז: ירושלים
נ.פ.ה: ירושלים
ע.ר: ירושלים
מקום: רח' דב הוז 10
נ.ו.ש: 30169 חלקה: 11
הוכן עבור:
השטח: 1.868 מ.ד.

מקרא מצב חדש

-  גבול התכנית
-  אזור מגורים מיוחד
-  בנין קיים
-  גדר ומדרגות להריסה
-  מספר חלקה קיימת
-  קו בנין מירבי לתוספת בקומת קרקע
-  קו בנין מירבי לתוספת בקומה א'
-  קו בנין מירבי לתוספת קומה

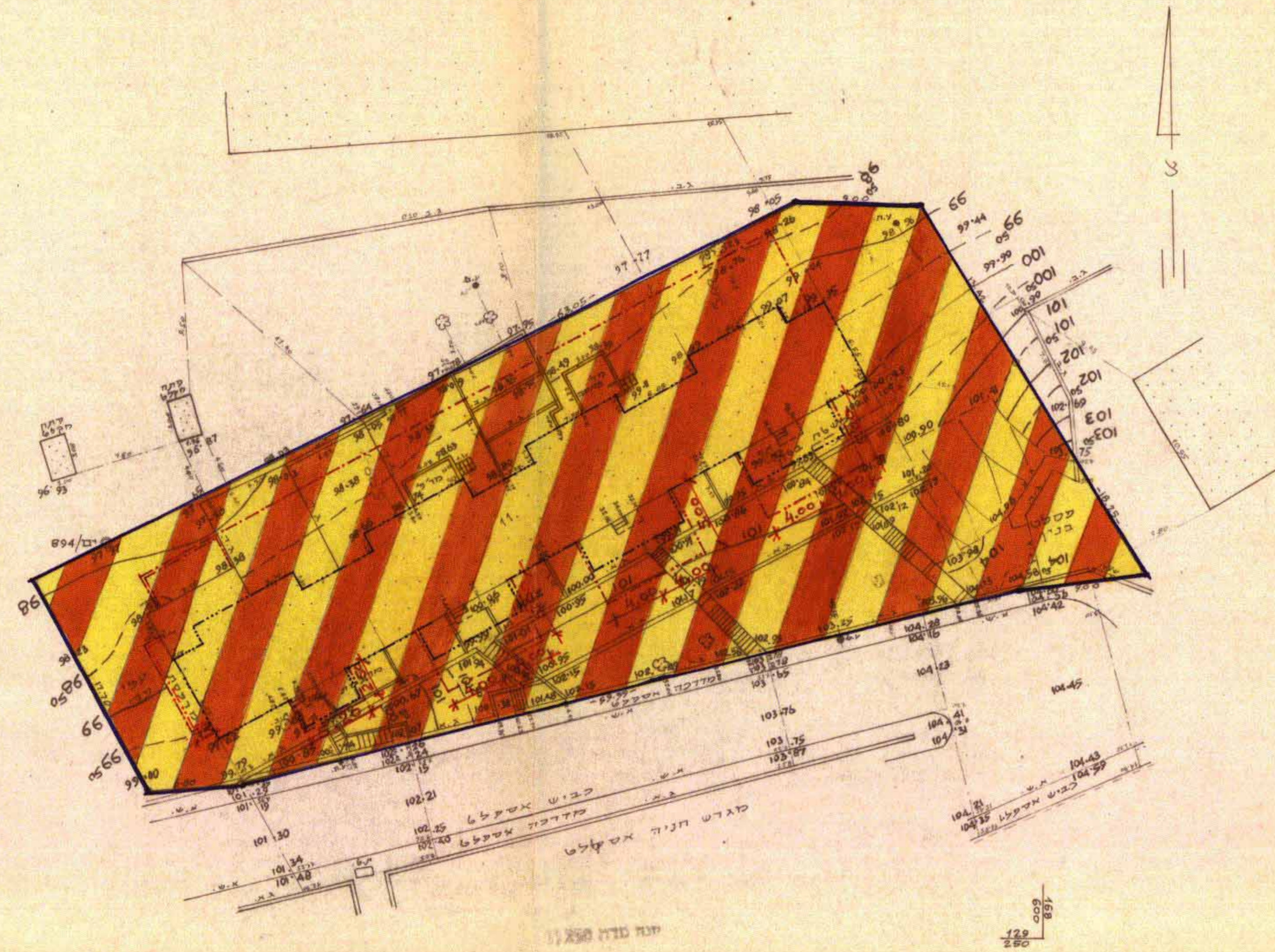
תכנים הסביבה



הערות:

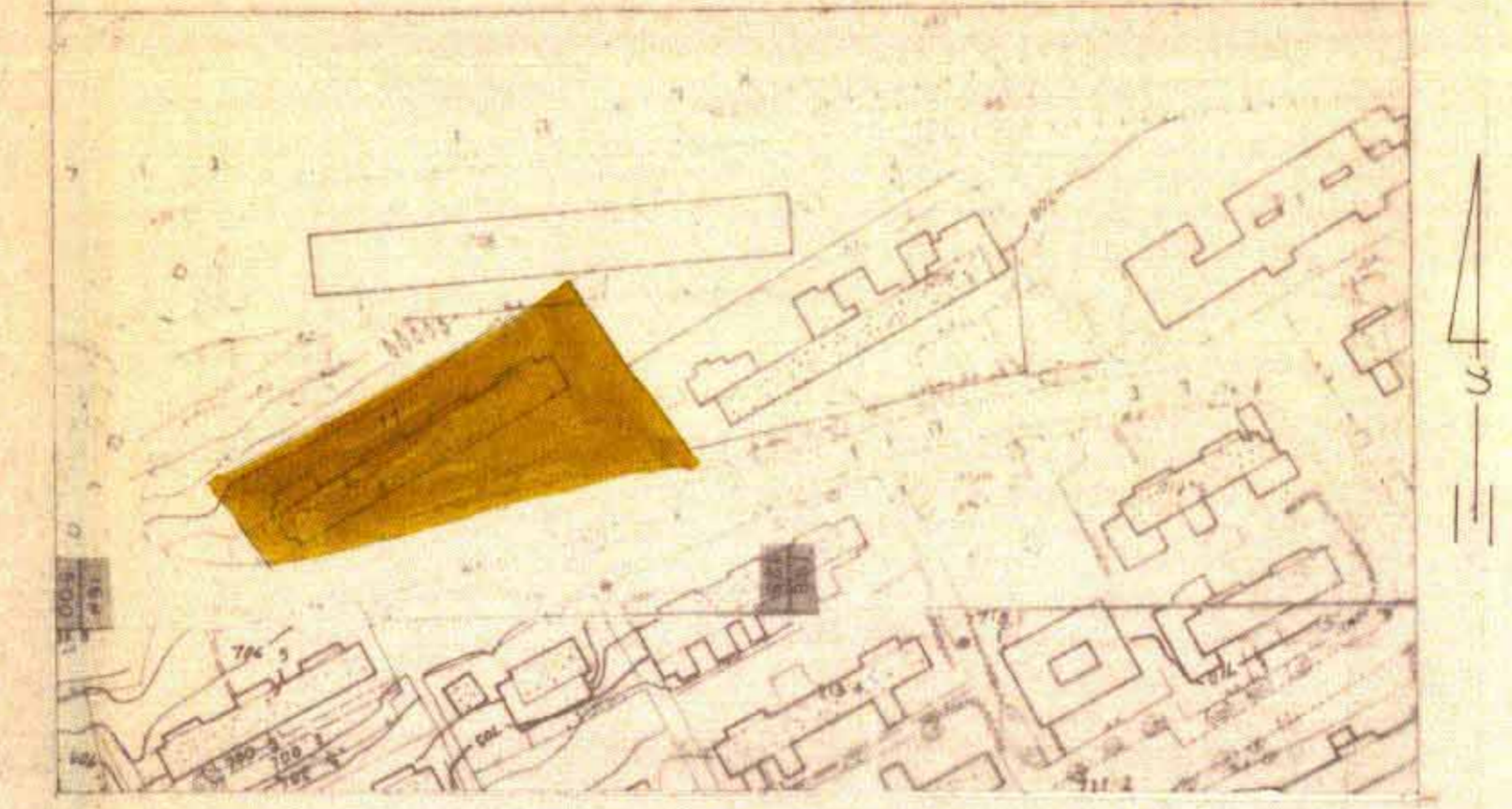
- 1. מדידה מבוססת על נקודות משלתיות: ימ/894, ימ/709 וימ/708
- 2. הגובה יחסי נמצא על סג.על 4.3 על מסתן הבית בגבה 100.00.

8.4.92
10.1.93



מצב חדש

ק.מ. 1:250



מצב מאושר

ק.מ. 1:1250

מקרא מצב מאושר

-  אזור מגורים 5
-  בנין קיים
-  מספר חלקה
-  גבול חלקה קיימת

מצב חדש

ק.מ. 1:250

מרחב תכנון מקומי ירושלים

תכנית מס' 4563

שנוי מס' 93 / לתכנית המתאר המקומית לירושלים
(שנוי תכנית מתאר מקומית)

תשריט

ק.מ. 1:250

משרד הפנים מחוז ירושלים
ת.ד. 2195
אישור תכנית מס' 4563
הועד המחוזי לתכנון ולבניה החליטה
ביום 2.3.95 לאשר את התכנית
י.ד. 101/92

משרד הפנים מחוז ירושלים
ת.ד. 2195
הפקדת תכנית מס' 4563
הועד המחוזי לתכנון ולבניה החליטה
ביום 2.3.95 להפקיד את התכנית
י.ד. 101/92

היוזם: עיריית ירושלים
המתכנן: המחלקה לתכנון עיר
תאריך: מאי 1994