

טבלת איחוד וחלוקה מחדש

מצב קיים		מצב לפי הוראות תכנית מס' 4763 זו	
מספר הגוש	מספר החלקה	שטח רשום של החלקה במ"ר	שטח רשום חדש במ"ר
29990	221 (חלק)	132	132
		132	132

המגרש החדש המסומן במספר 1 ירשם ע"ש חלק מהבעלים של החלקה 219 בנוש 29990

מרחב תכנון מקומי ירושלים.  
תכנית מס' 4763

שינוי מס' 1/94 לתכנית המתאר עמ'9 לעיר העתיקה וסביבתה.  
(שינוי תכנית מתאר מקומית)

תשריט

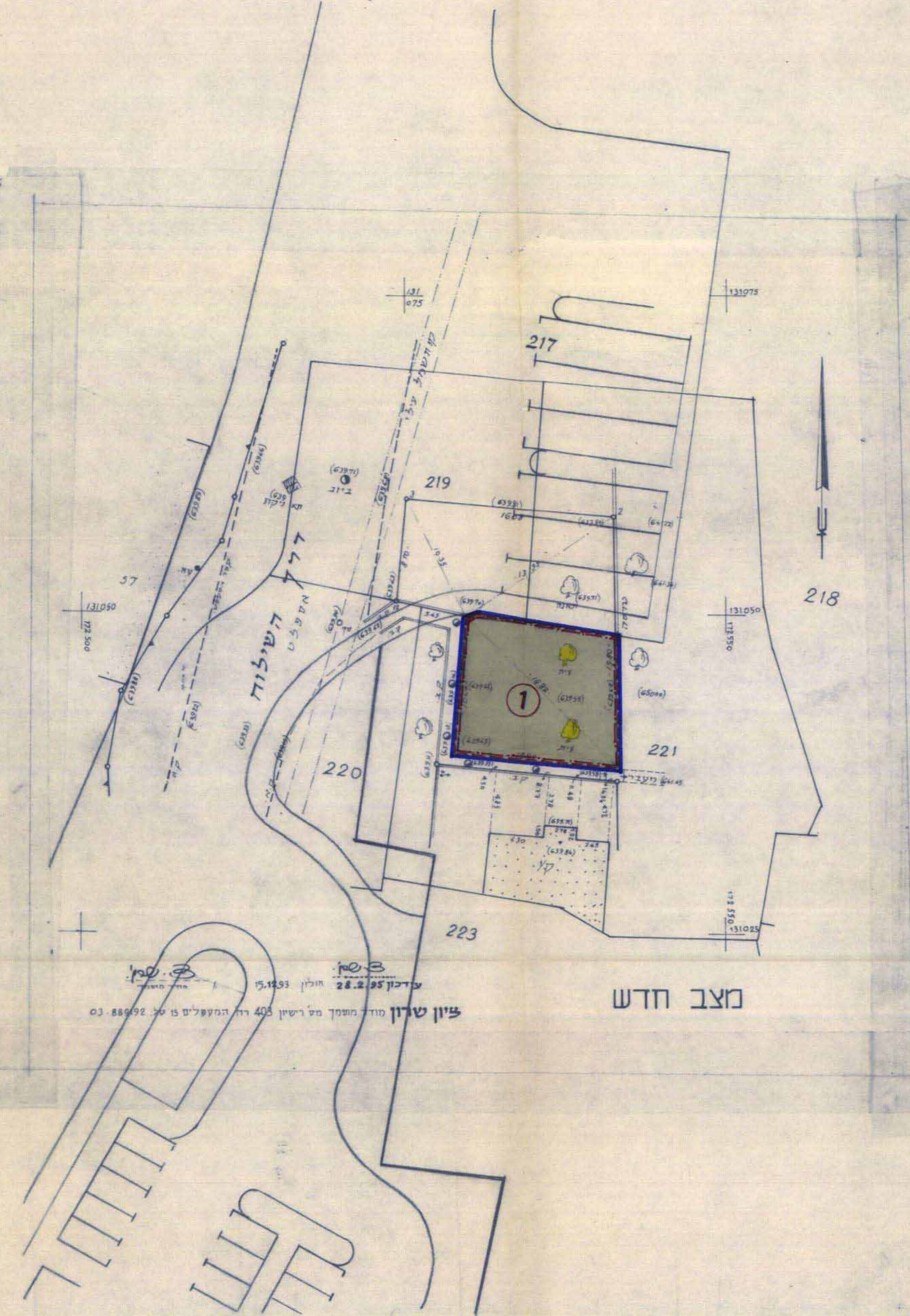
משרד הפנים מחוז ירושלים  
הפקדה תכנית מס' 4763  
הועדה המחוזית לתכנון ולבניה תחליטה  
ביום 24.4.95 להקדים את התכנית.  
מנהל המחוז ירושלים

אני, שרון ציון, מודד מוסמך, חתום מטה מאשר בזה כי הישוב השטחים שבטבלת איחוד וחלוקה נכונים. בדקתי היישוב פלנימטרית ובשיטה אנליטית.

מודד מוסמך: שרון ציון  
תאריך: 26.12.1993  
עיריכת: 28.2.95  
עיריכת: 18.8.95

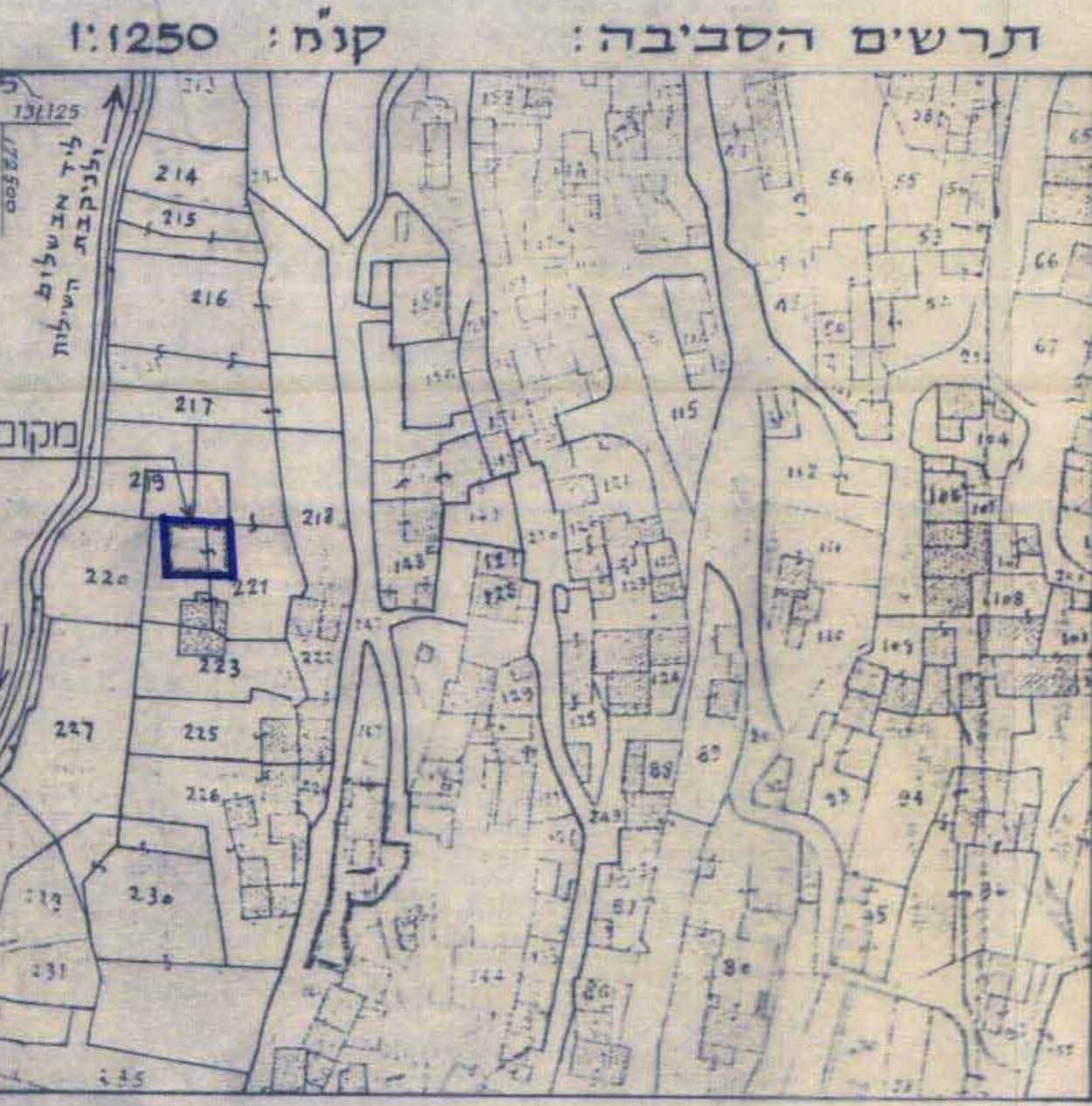
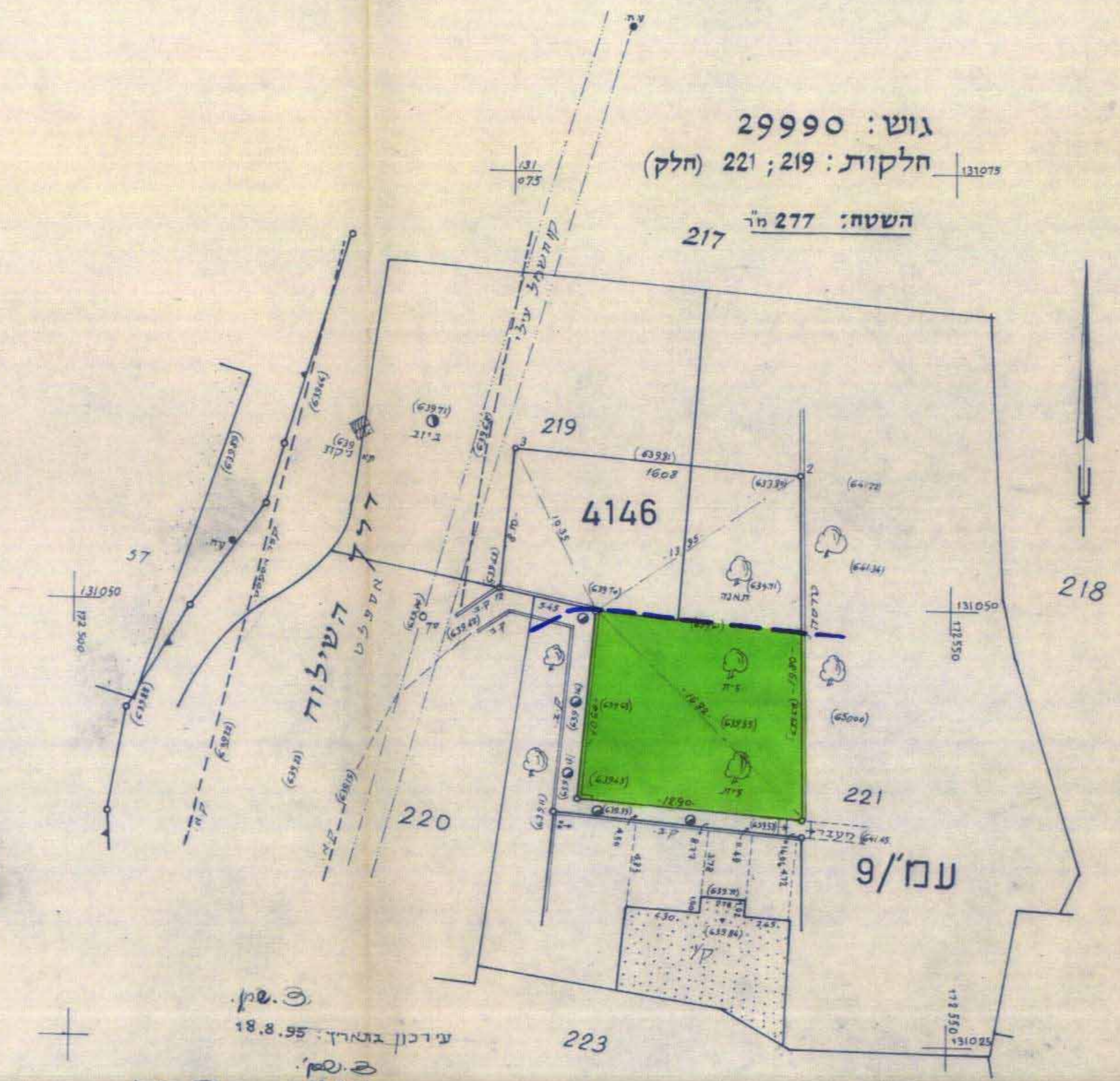
מקרא - מצב חדש

- גבול התכנית
- איזור מסחרי מיוחד
- בנין קיים
- גבול חלקה קיימת
- מס' חלקה קיימת
- גבול מגרש חדש
- מס' מגרש חדש
- קו בנין מירבי
- עץ לעקירה



מקרא - מצב מאושר

- גבול תכנית מאושרת
- שטח פתוח ציבורי
- בנין קיים
- גבול חלקה קיימת
- מספר חלקה קיימת



מצב מאושר עפ"י תכנית מס' עמ'9

חתימת בעלי הקרקע ומגישי התכנית: אברהם עבאסי  
זבובינסקי 27 ים 02 664754  
חתימת המתכנן: זאב ברו אדריכל  
סגוביוב 17 ים 02 665790  
תאריך: 20.8.1995