

# מרחב תכנון מקומי ירושלים

## תכנית מס. 4633

שינוי מס. 2/93 לתכנית המתאר עמו'9 (לעיר העתיקה וסביבתה)  
שינוי מס. 2/93 לתכנית מס. 2185 (שינוי תכנית מתאר מקומית)

### תשריט

ק.מ. 1:100

משרד הפנים מחוז ירושלים  
חוק התכנון והבניה תשי"ח-1958  
אישור תכנית מס. 4633  
הוצעה המחוזות לתכנון ולבניה תחליטה  
ביום 19.12.93 לאשר את התכנית.  
על שירות המחוות

משרד הפנים מחוז ירושלים  
חוק התכנון והבניה תשי"ח-1958  
הפקדת תכנית מס. 4633  
אשרה המחוזות לתכנון ולבניה תחליטה  
ביום 19.12.93 להפקיד את התכנית.  
ד"ר חיים זאבי

### חתימות

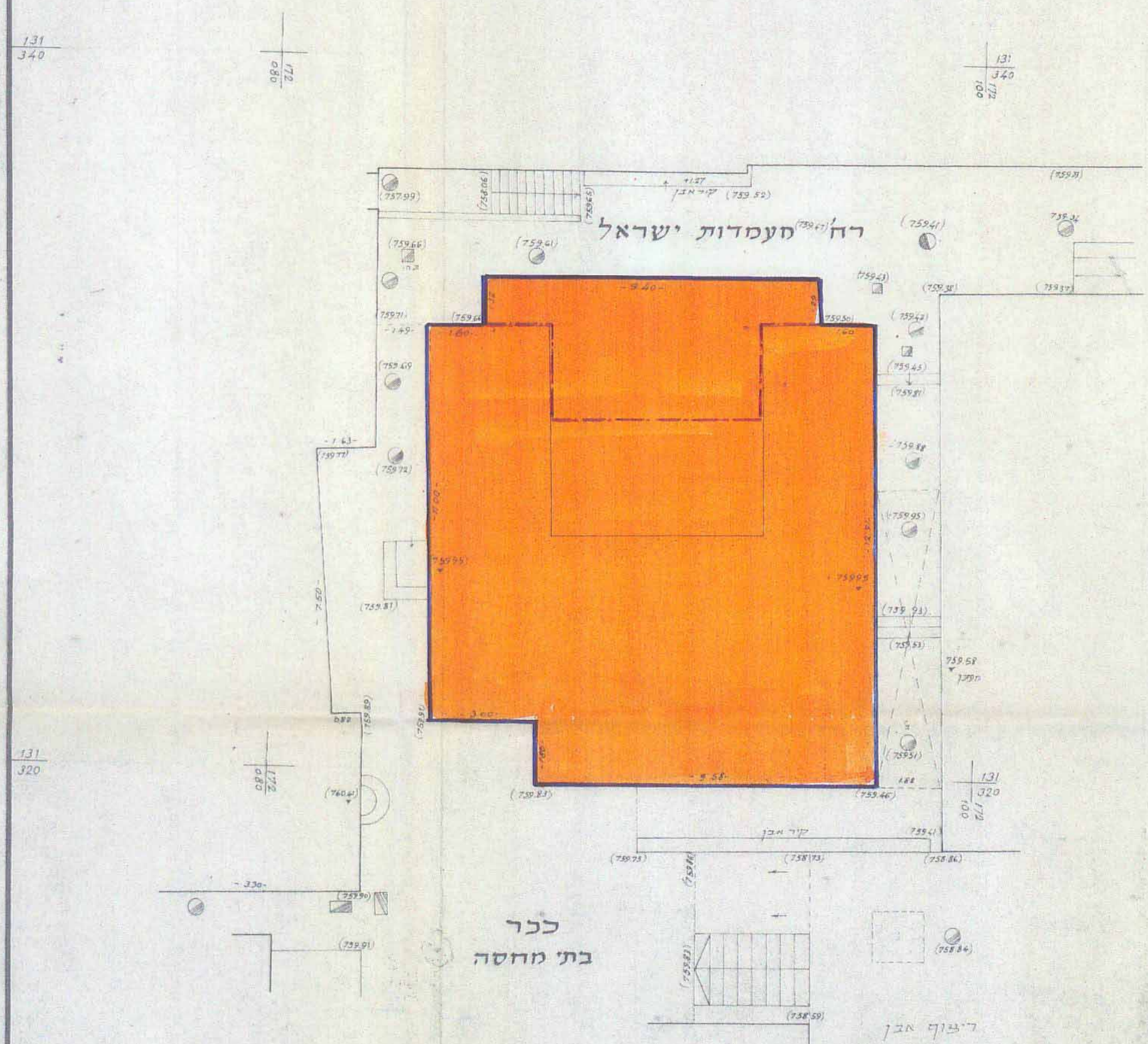
חתימת בעלי הקרקע:  
חתימת מגישי התכנית:  
ע"י מורדוביץ חוב  
ביתרבות ימ"ל ב"מ"ס 9 ת"ש"ר סיון. 24814  
ע"י מ"מ 04-3828786  
חתימת המתכנן:

אודי פלוח ושרותי הנדסה  
(מ.א.א.א.) בע"מ  
בני שלמה המ"ל, ירושלים  
טל. 02-251471

תאריך: 10.9.92  
13.9.94

## מפה טופוגרפית

### 1:100



### מקרא מצב חדש:

- גבול התכנית
- אזור מגורים
- בניין קיים
- קו בנין חדש לתוסמות

לא לצורכי רישום

עידכון בתאריך: 12.8.1994  
ה' תמוז תשנ"ב 9.7.1992  
מורד מוסמך מס' רישון 403 רח המעפילים 15 קטל 846264

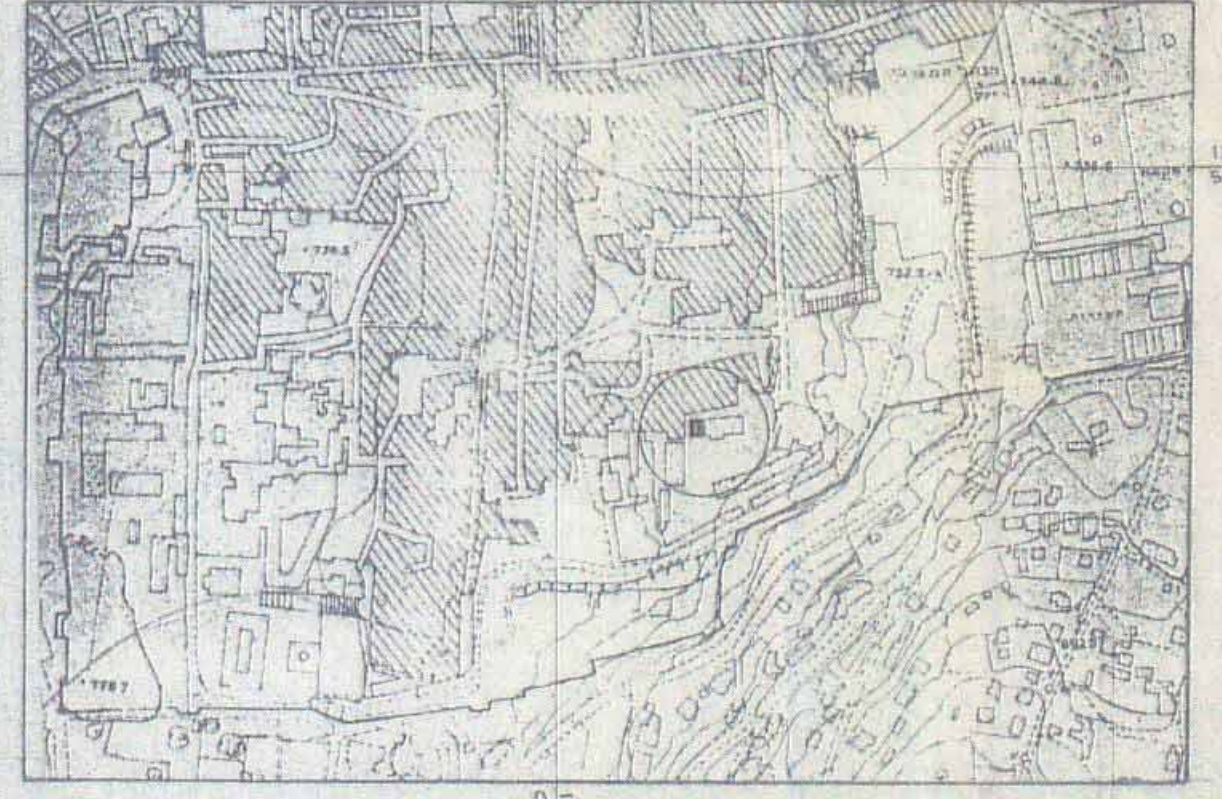
ציון שרון מורד מוסמך מס' רישון 403 רח המעפילים 15 קטל 846264

מחוז: ירושלים נפה: ירושלים  
מקום: ירושלים העיר העתיקה

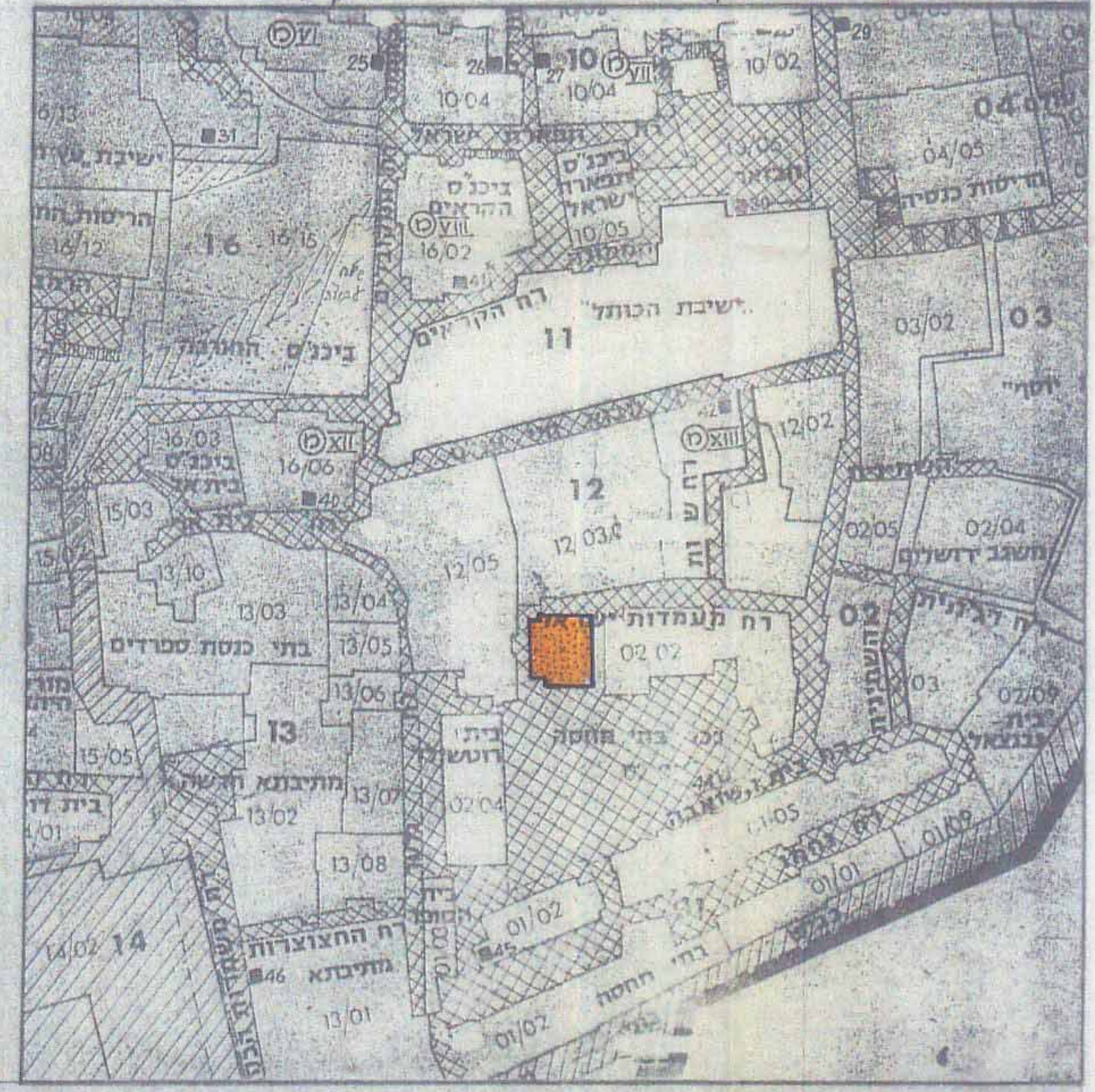
גוש מס':  
חלקה מס': 02/02 (זמני)

השטח: 0.169 ד.מ.

### תרשים הסביבה 1:5000



### תרשים המקום ק"מ: 1:1000



### מקרא מצב מאושר:

- אזור מגורים
- בנין קיים

מצב מאושר לפי תכנית מס 2185