

מרחב תכנון מקומי ירושלים
 תכנית מספר 4789
 שינוי מס' 7/4 לתכנית המתאר המקומית לירושלים
 שינוי מס' 1/4 לתכנית מס' 1165
 (שינוי תכנית מתאר מקומית)

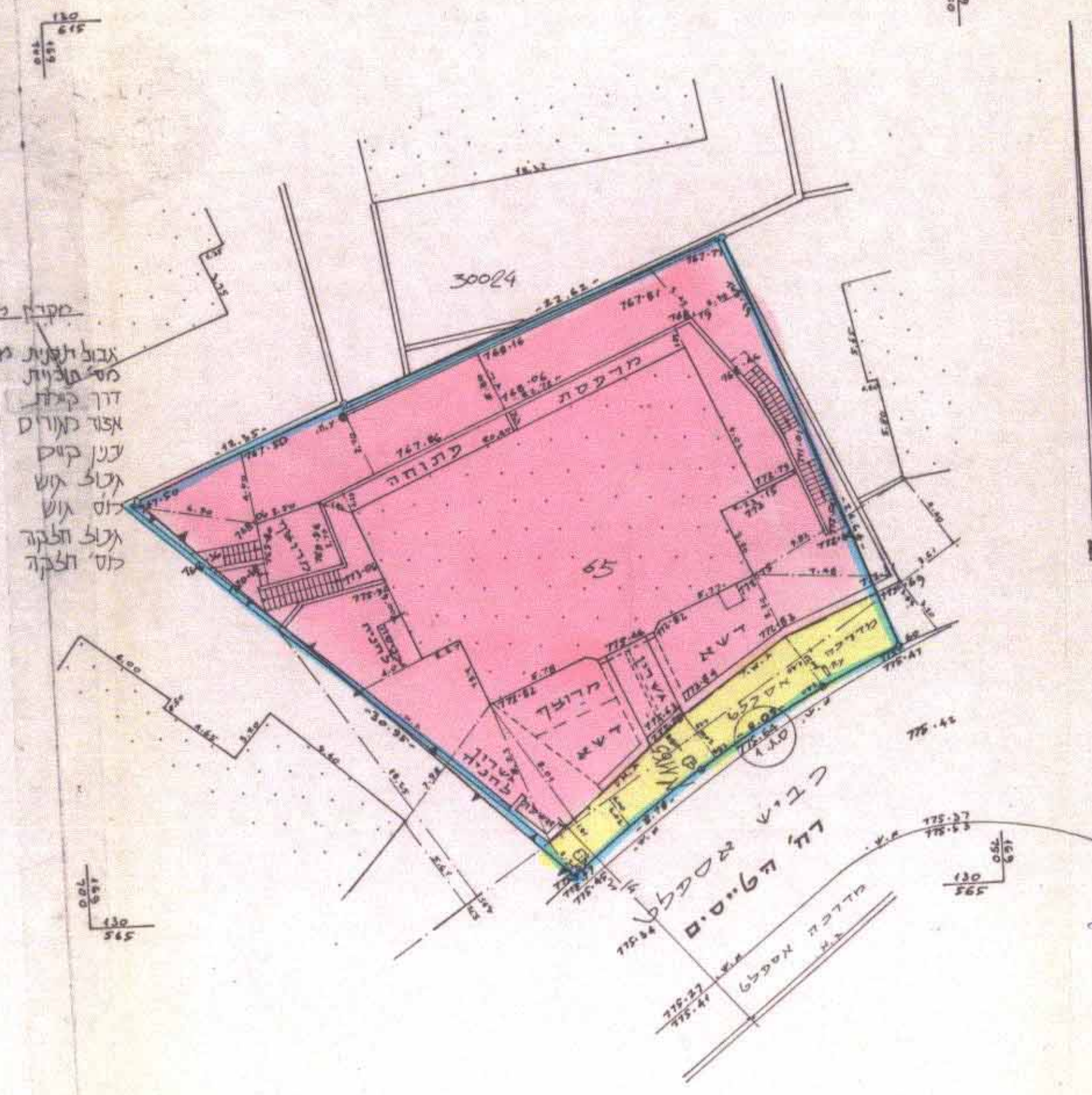
תשרים
 קרי"מ 1:250

משרד תכנון מרחב ירושלים
 ת.ד. 3065 תל אביב-יפו
 תאריך: 17.7.94
 חתימת: [Signature]

חתימת: (שם, חותם, ת.ד., סדר, מקור)

הזימה בעלי הרקע: [Signature]
 הזימה ממש ותכנון: [Signature]
 חתימת המהפכן: [Signature]
 תאריך: 17.7.94

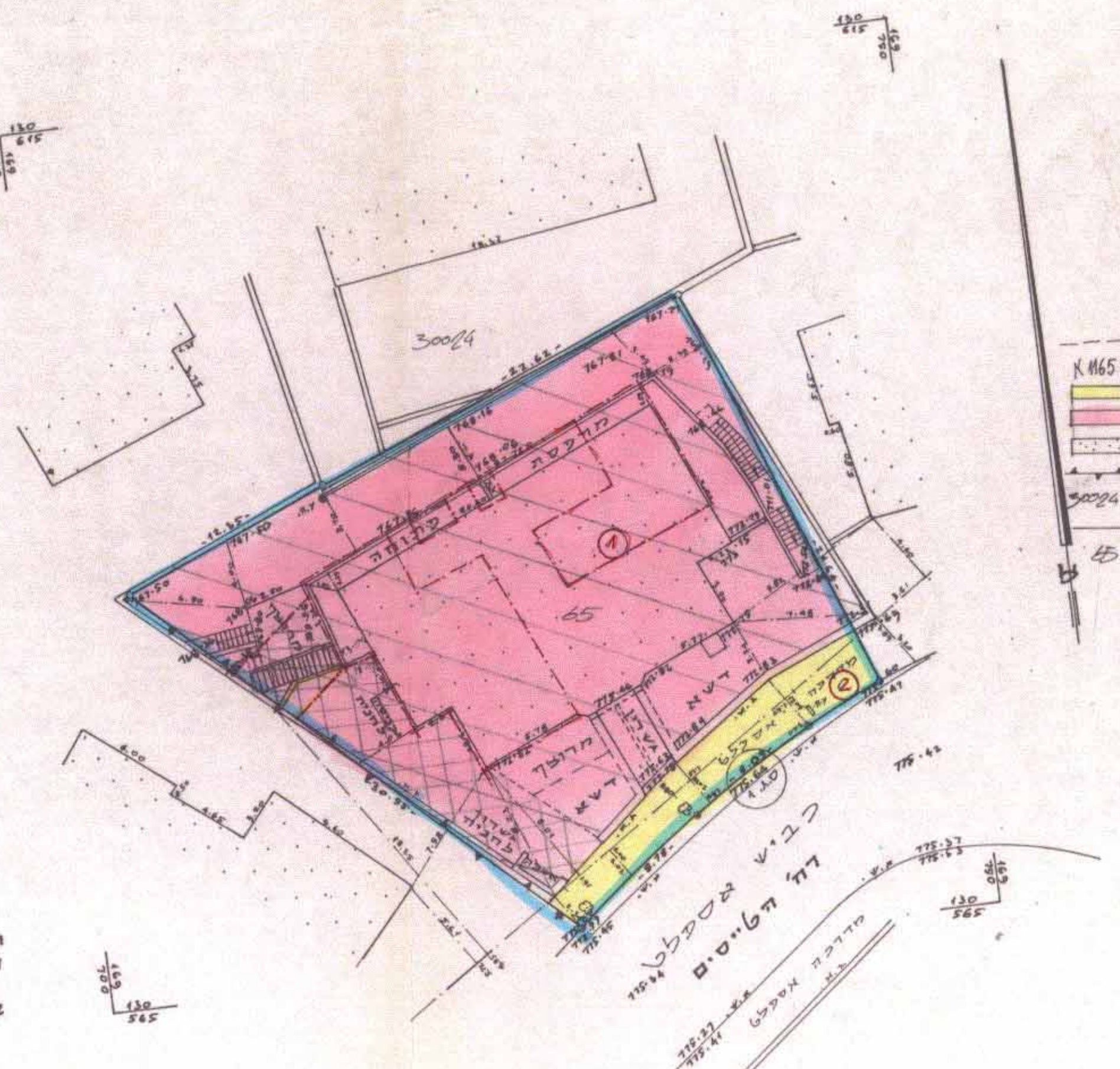
כאשר כמות לפי תכנית המתאר לירושלים ותכנית מס' 1165
 יונה מורה 1:250



קרקע חקלאית
 אזור תעשייה
 אזור מגורים
 אזור מסחרי
 אזור ציבורי
 אזור חינוכי
 אזור תעבורה
 אזור גינון
 אזור מים
 אזור חשמל
 אזור טלפון

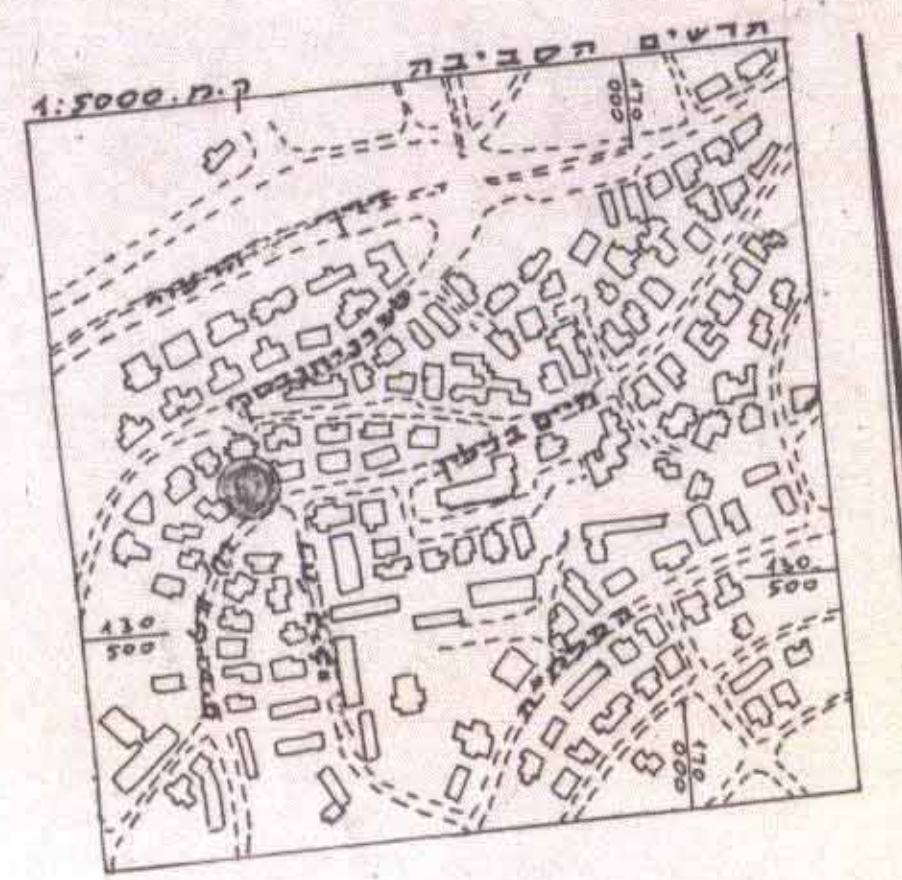
כאשר חקלאית

יונה מורה 1:250



קרקע חקלאית
 אזור תעשייה
 אזור מגורים
 אזור מסחרי
 אזור ציבורי
 אזור חינוכי
 אזור תעבורה
 אזור גינון
 אזור מים
 אזור חשמל
 אזור טלפון

הערות:
 1. המדידה מבוססת על נקודות המשתתפות י"מ/541 ו-י"מ/588.
 2. הגובה מוחלט מבוסס על ס.ג.1 על אבן שנה וגובהו 775.64.



לא לצדני רישום
 יעקב סומך מורה מוסמך, מס' רישום 322
 ח' מקוה ישראל סג, רוש י"מ, טל. 016682-02
 23.12.93

מחזור ירושלים
 נס"מ ירושלים
 מקום: דה דה טייסים
 נוש: 30024 חלקה: 65
 השטח: 0.770 מ.ד.

שטח חקלאית				שטח קיים		
שטח	שטח	שטח	שטח	שטח	שטח	שטח
0.703	0.067	0.067	0.703	0.770	65	30024
0.067	0.067	0.067	0.703	0.770	7	
0.770	0.067	0.067	0.703	0.770	9770	

א. יערה: שטח חקלאית לפי תכנית מס' 1165
 ב. ארץ: שטח חקלאית לפי תכנית מס' 1165
 ג. ארץ: שטח חקלאית לפי תכנית מס' 1165
 ד. ארץ: שטח חקלאית לפי תכנית מס' 1165
 חוץ מהשטח המצוי בתוכנית מס' 1165
 חוץ מהשטח המצוי בתוכנית מס' 1165
 חוץ מהשטח המצוי בתוכנית מס' 1165
 חוץ מהשטח המצוי בתוכנית מס' 1165

מס' שדורי י.ס.ג.