

משרד המנדט  
משרד המנדט  
02.03.2008  
3 ת.פ.כ.מ.

**מחוז דרום**  
**מרחב תכנון מקומי שקמים**  
**תכנית מפורטת מס' 6/מק/2070**  
**שינוי לתכנית מפורטת מס' 2/203/03/6**

**נפה:** אשקלון  
**מ.א.:** יואב  
**ישוב:** מושב כפר חריף  
**גוש:** 2608  
**חלקה:** 3  
**מגרש:** 33

**בעלי הקרקע:** מינהל מרקעי ישראל ירושלים  
**יוזם התכנית:** חצרוני אורי ורינה כפר חריף 33  
**המתכנן:** ויקטור קאינוב אדריכל רח' כלנית 7 אשדוד  
מ.ר. 053-248183 103709

שטח התכנית: 0.603 ד'

יודעה על הפקדת תכנית  
מס' 6/מק/2070  
ורישום בלוקוס הפרוטומים  
מס' 2070/03/6

ועדה מקומית שקמים  
הפקדת תכנית מס' 6/מק/2070  
"יעודד" תעשיית החליטה להפקיד את התכנית  
בשיעור מס' 367. כיום 16.11.04  
ירושלים

**מקרא**

- גבול התכנית
- אזור מגורים א
- דרך
- קו בנין מותר

מס דרך  
קו בנין  
רוחב דרך

**חתימות**

יוזם התכנית  
רינה חצרוני

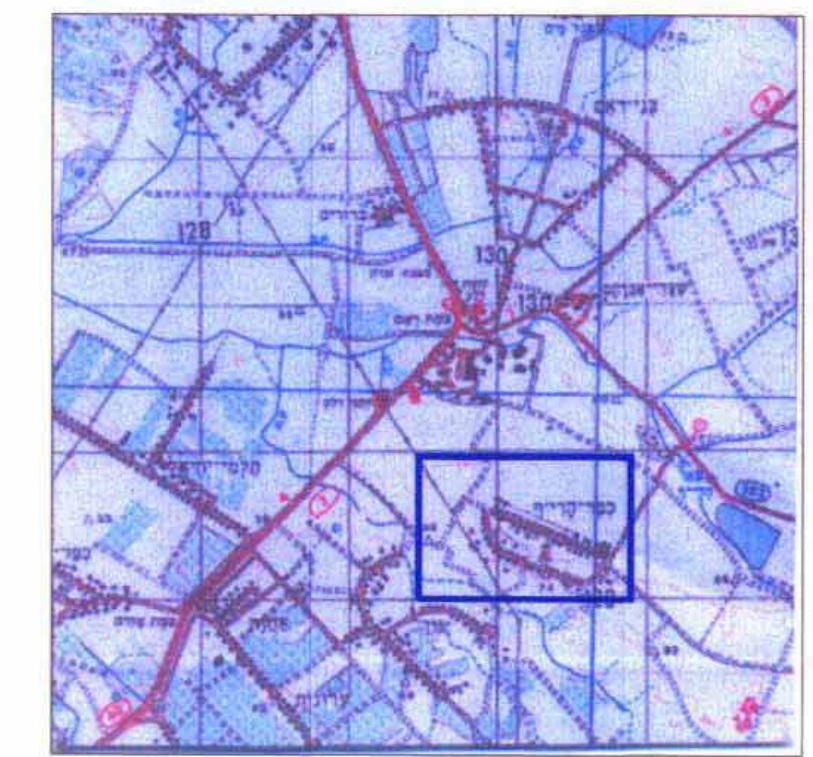
עורך הבקשה  
ויקטור ויקטורוב  
מס' 05709

ועדה מקומית שקמים  
אשר תכנית מס' 6/מק/2070  
תועדה המקומית החליטה לאשר את התכנית  
בשיעור מס' 400. כיום 15.1.08  
החלטת ועדה


כפר חריף  
הכר שטח המושב  
הקטלני

בעל הקרקע

תרשים התמצאות 1:50,000

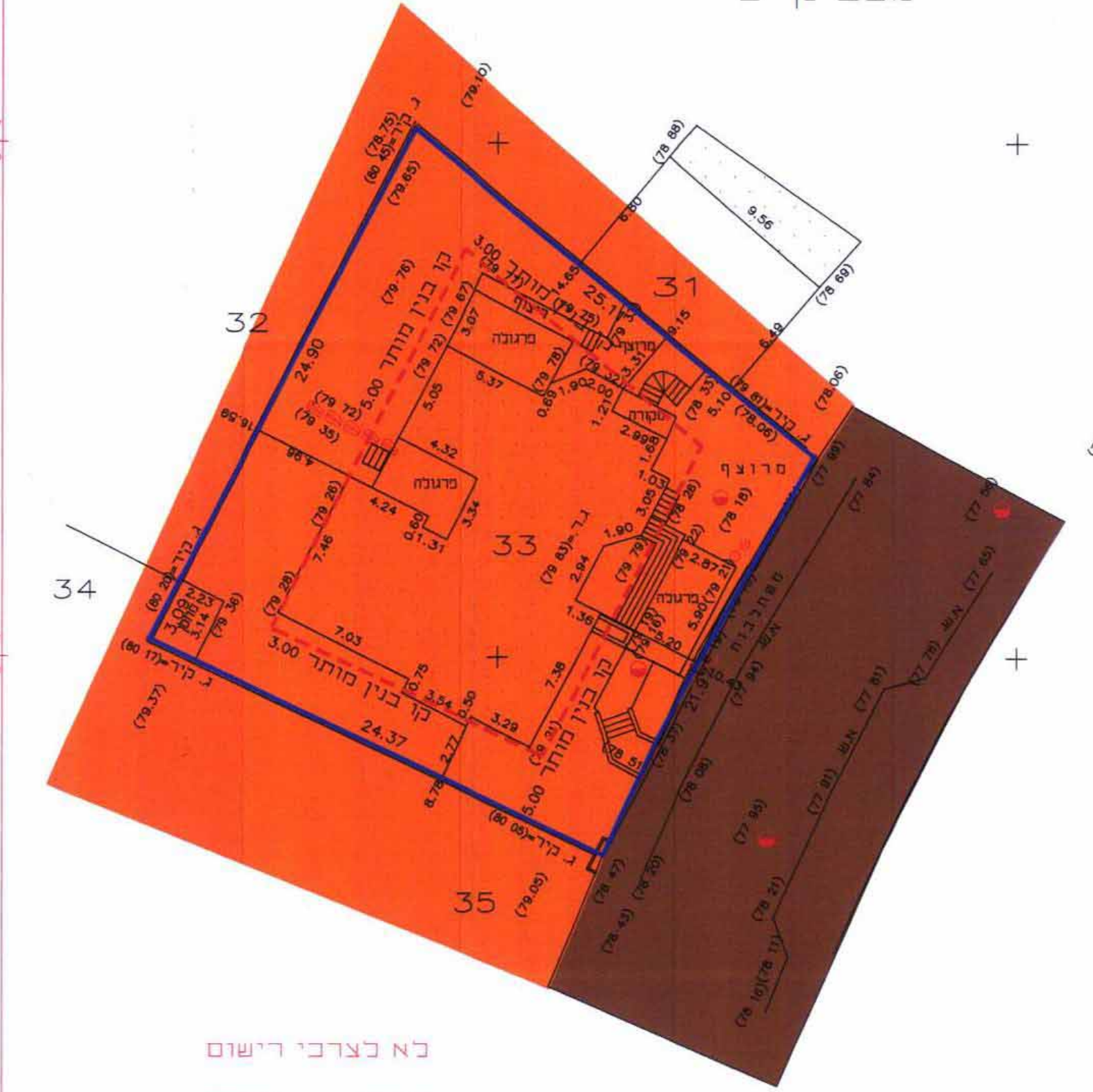


תרשים סביבה 1:1,000



כפר חריף  
גוש : 2608  
מגרש : 33  
שטח : 0.603 ד"מ

מצב קיים



הערות:  
1. המספרים בסוגרים מציינים גובה.  
2. התוכנית תואמת תב"ע מס' 2/203/03/6.  
3. גבולות ושטחים מבוססים לאחר התצל'.

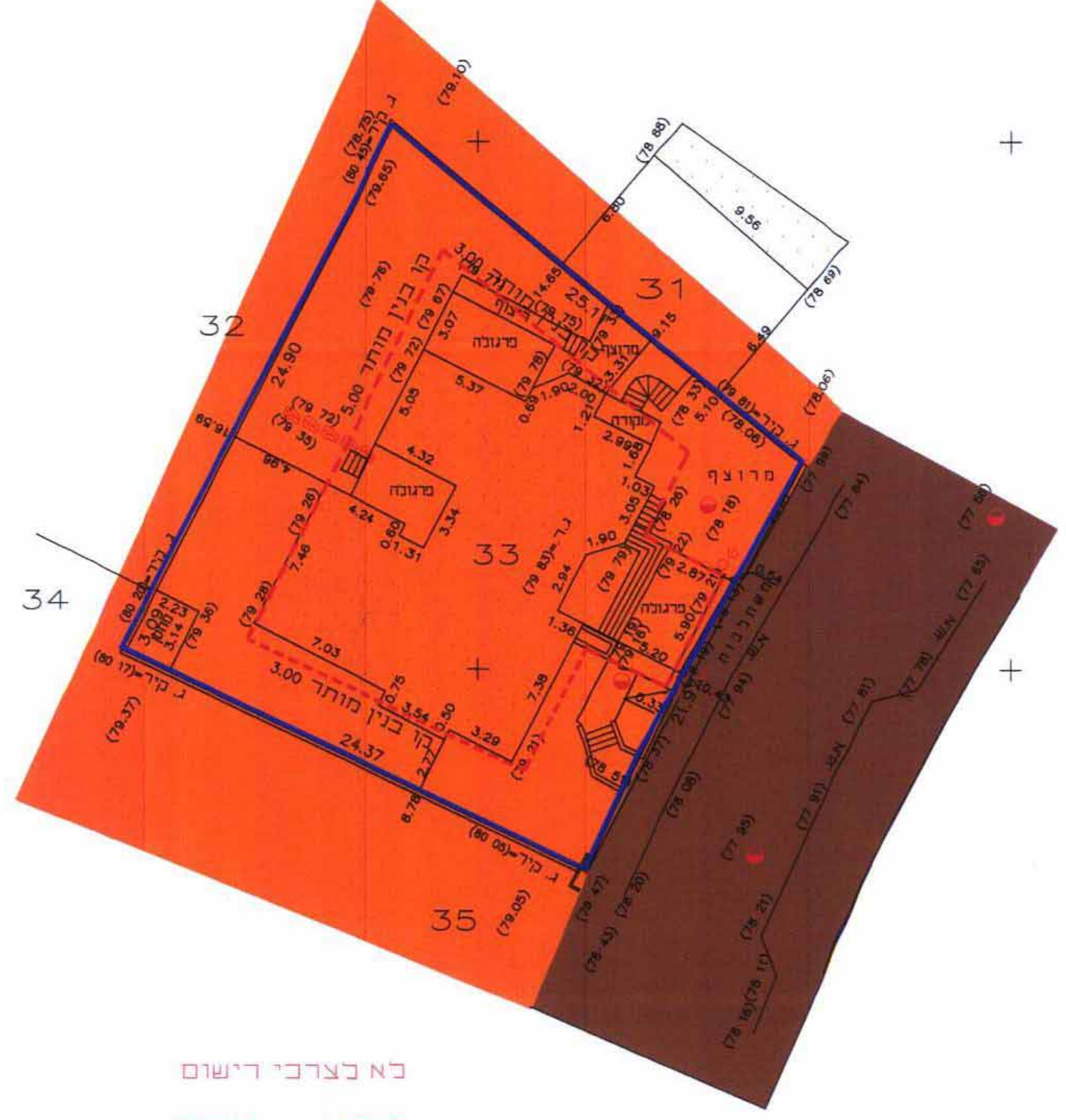
כא בצרכי רישום

תאריך: חתימה  
מודד מוסמך רשיון 623  
מושב נחבים ת.ד. 328 49950  
טל. 03-9326020

קנה 1:250

כפר חריף  
גוש : 2608  
מגרש : 33  
שטח : 0.603 ד"מ

מצב מוצע



הערות:  
1. המספרים בסוגרים מציינים גובה.  
2. התוכנית תואמת תב"ע מס' 2/203/03/6.  
3. גבולות ושטחים מבוססים לאחר התצל'.

כא בצרכי רישום

תאריך: חתימה  
מודד מוסמך רשיון 623  
מושב נחבים ת.ד. 328 49950  
טל. 03-9326020

קנה 1:250

ארכיון-תוכניות-08-9493714-מ.ר.017/017/אשקלון