מספר סידורי: 27-2-04A

מחוז ירושלים

מרחב תכנון מקומי ירושלים

תכנית מס' 10114

שינוי לתכנית מס' 1978, מס' 3907 ומק/3907א'
שינוי לתכנית שיכון ציבורי מס' 5/22/2
(שינוי לתכנית מתאר מקומית)

תשריט
קנ"מ 1:250

בעלי זכויות הקרקע:

דומניס מריה	ת.ז. 011617610
יוסיפוב מרוסיה	ת.ז. 016731457
שום שמואל	ת.ז. 0200462
מקסימוב דז'ורה	ת.ז. 1673058
סימחייב יהודה	ת.ז. 306852906
ביניאשוילי עקיבא	ת.ז. 306633702
מזרחי דניאלה	ת.ז. 038226577
לנדסמן לנה	ת.ז. 308938000
אבקשב מיכאל	ת.ז. 016771966
אברחיימוב ניקדם	ת.ז. 011412426
הדר שלמה	ת.ז. 0001898
דוידוב מזל	ת.ז. 1650653
לוי אברהם	ת.ז. 56757594
כהן פור יצחק	ת.ז. 059704379
אהרוניאן אליהו	ת.ז. 52158599
כהן שמואל	ת.ז. 59181628

משרד הפנים מחוז ירושלים
אישור תכנית מס' 10114
הועדה המחוזית החליטה לאשר את התכנית
בישיבה מס' 20/07 ביום 10.7.07

חתימת מגיש התכנית:

דומניס מריה ת.ז. 011617610 ________
יוסיפוב מרוסיה ת.ז. 016731457 ________
אבקשב מיכאל ת.ז. 016771966 ________
הדר שלמה ת.ז. 0001898 ________
דוידוב מזל ת.ז. 1650653 ________
אהרוניאן אליהו ת.ז. 52158599 ________
כהן שמואל ת.ז. 59181628 ________
לוי אברהם ונטלי 58213869

המתכנן:

רפאל קימיאגרוב - אדריכלות ועיצוב
רח' הרכבים 9 תלפיות, ירושלים
טל: 054-6215500 ,077-2188880

מויסייב אולגה - אדריכלית מ.ר. 43555

תאריך: .... חתימה: ....

מויסייב אולגה
רשיון מס' 43555

מצב מאושר לפי תב"ע 1978, 3907 ומק/3907א'
קנ"מ 1:250

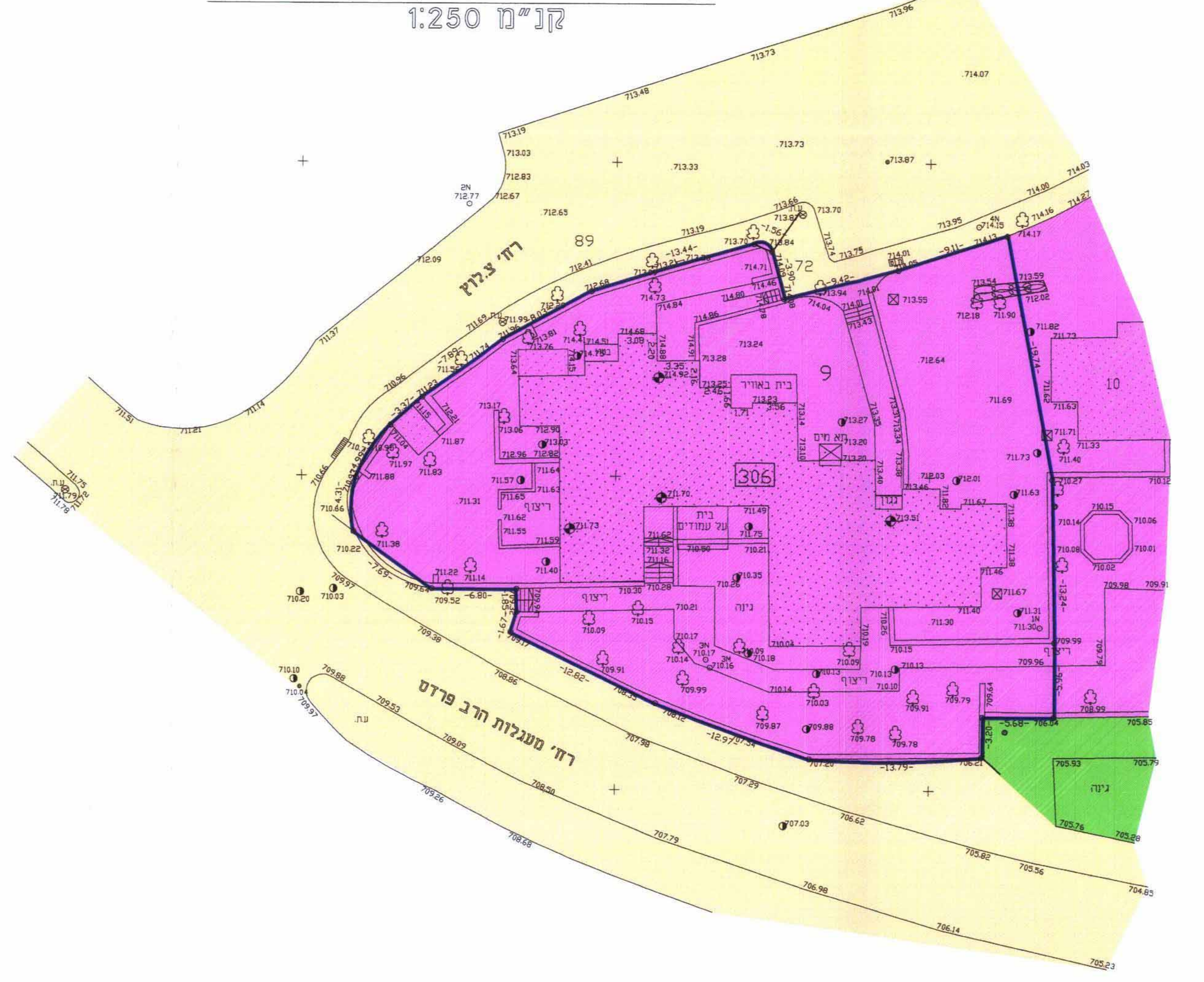

רח' צ.לוץ
רח' מעגלות הרב פרדס
9
306
89
72
10
גינה

קנה מידה 1 : 250
מטר 5 0 5 10 15 20 25 מטר

מקרא מצב מאושר

גבול חלקה	—
גבול תכנית	▬
אזור מגורים 3-4 קומות	🟪
שטח ציבורי פתוח	🟩
דרך קיימת או מאושרת	🟨
בנין קיים	▨
מספר חלקה	9
מספר בנין	306

מקרא תרש"צ

אזור מגורים 3-4 קומות	🟨
אזור מגורים רב קומות	▨
שטח ציבורי פתוח	🟩
שטח לבניין ציבורי	🟫
דרך קיימת או מאושרת	🟥
שטח מסחרי	🟪
בנין קיים	▨
שטח לחניה פרטית	▦
גבול חלקה	▬
מספר בנין	306

תרש"צ 5/22/2 1:1250

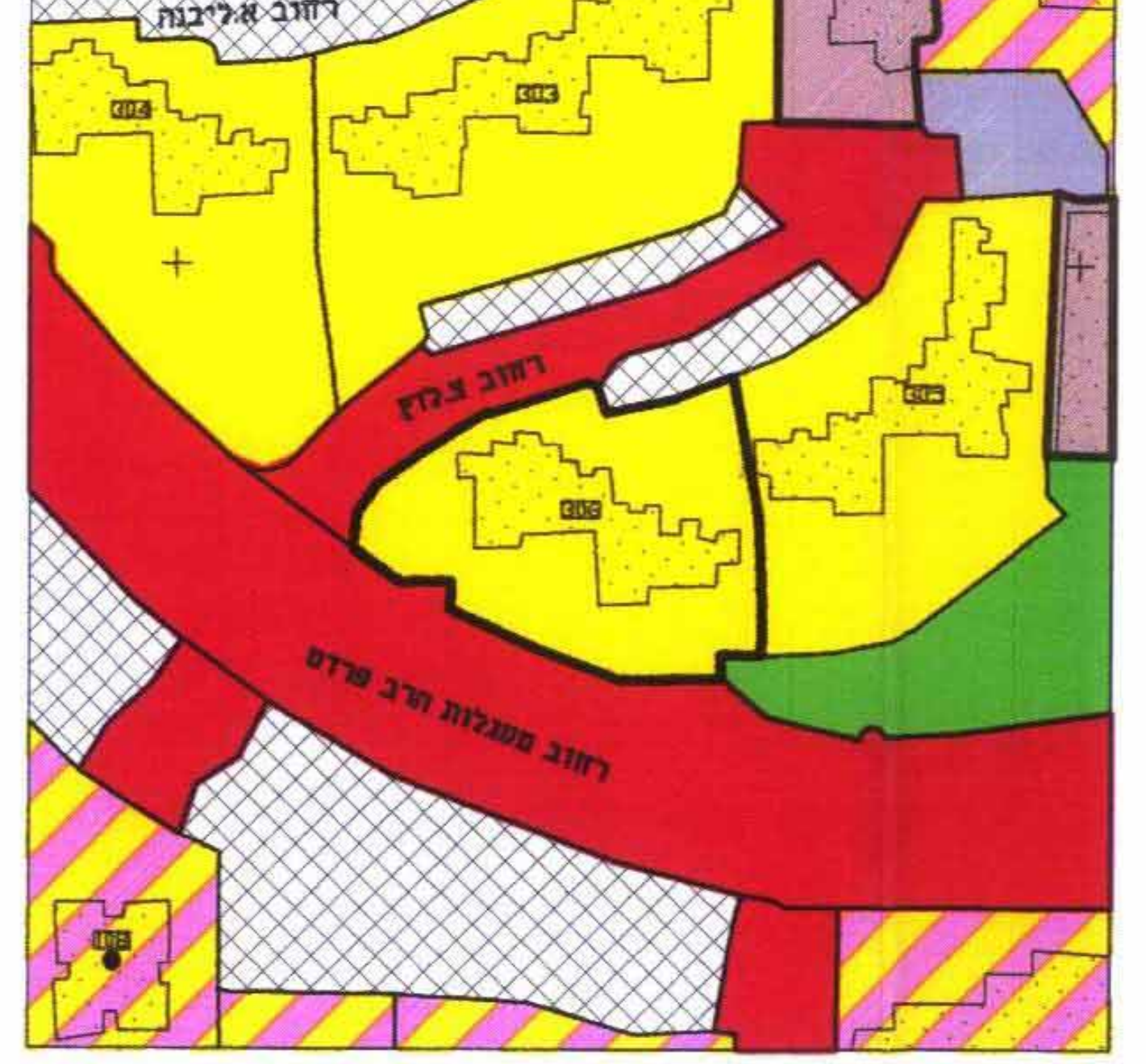

רחוב א.ליבנה
רחוב צ.לוץ
רחוב מעגלות הרב פרדס

ירושלים - נווה יעקב

רח' מעגלות הרב פרדס

גוש: 30644 חלקה: 9

השטח: 1688 מ"ר

מספר סידורי: מ.א. 45-04

מצב מוצע
קנ"מ 1:250

מקרא מצב מוצע

גבול תכנית	▬
אזור מגורים מיוחד	▨
בנין קיים	▨
גבול חלקה	—
מספר חלקה	9
מספר בנין	306
מבנה להריסה	—
קו בנין מירבי לתוספת מוצעת	— · —
קו בניין מוצע למרפסת	—··—
עץ לעקירה	🌳

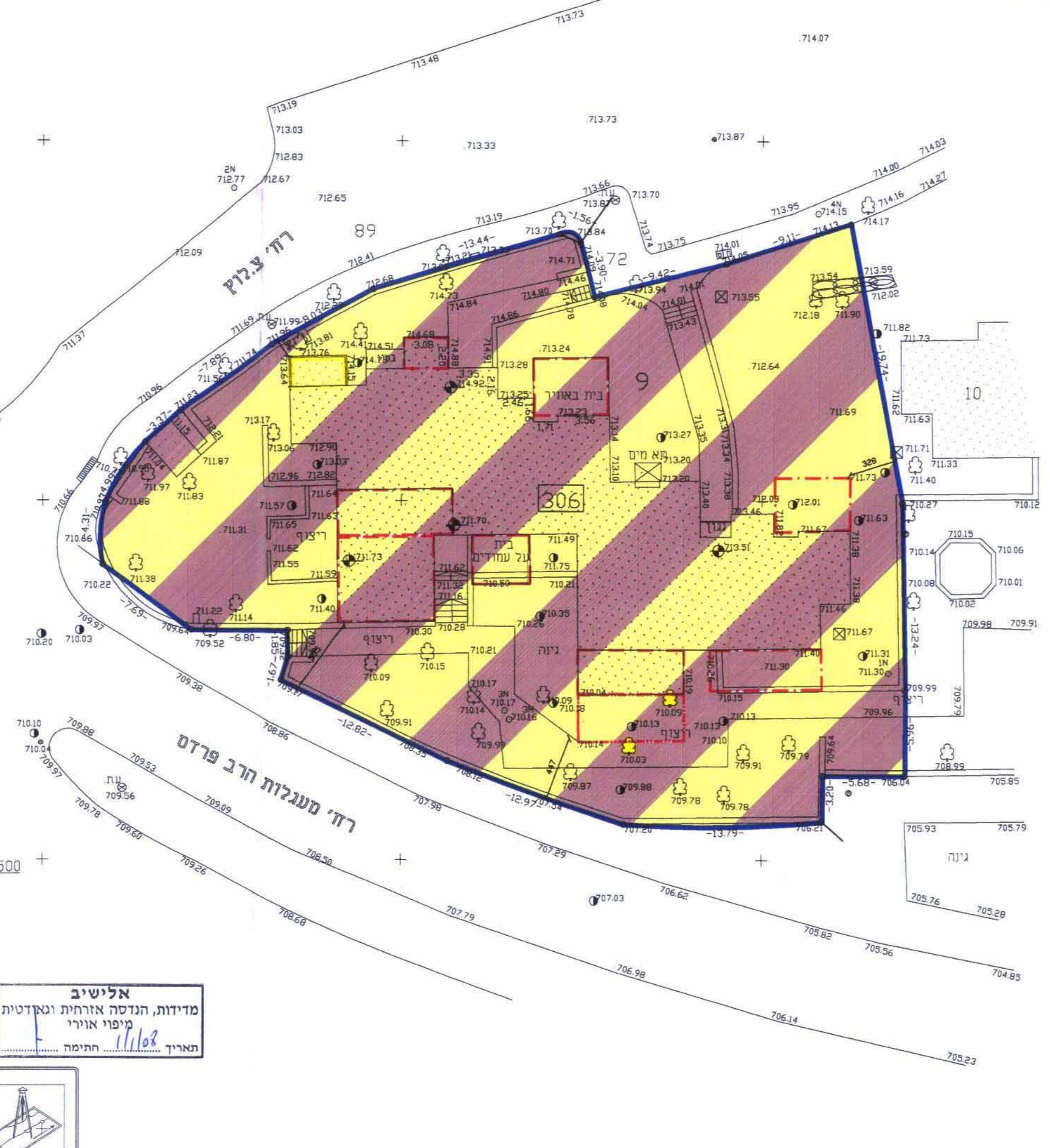

רח' צ.לוץ
רח' מעגלות הרב פרדס
9
306
89
72
10
גינה

תרשים הסביבה 1:5000

223185
638500
לאה גולדברג
נווה יעקב
ויולים
ליבנה
מעגלות הרב פרדס

תרשים המקום: 1:1250

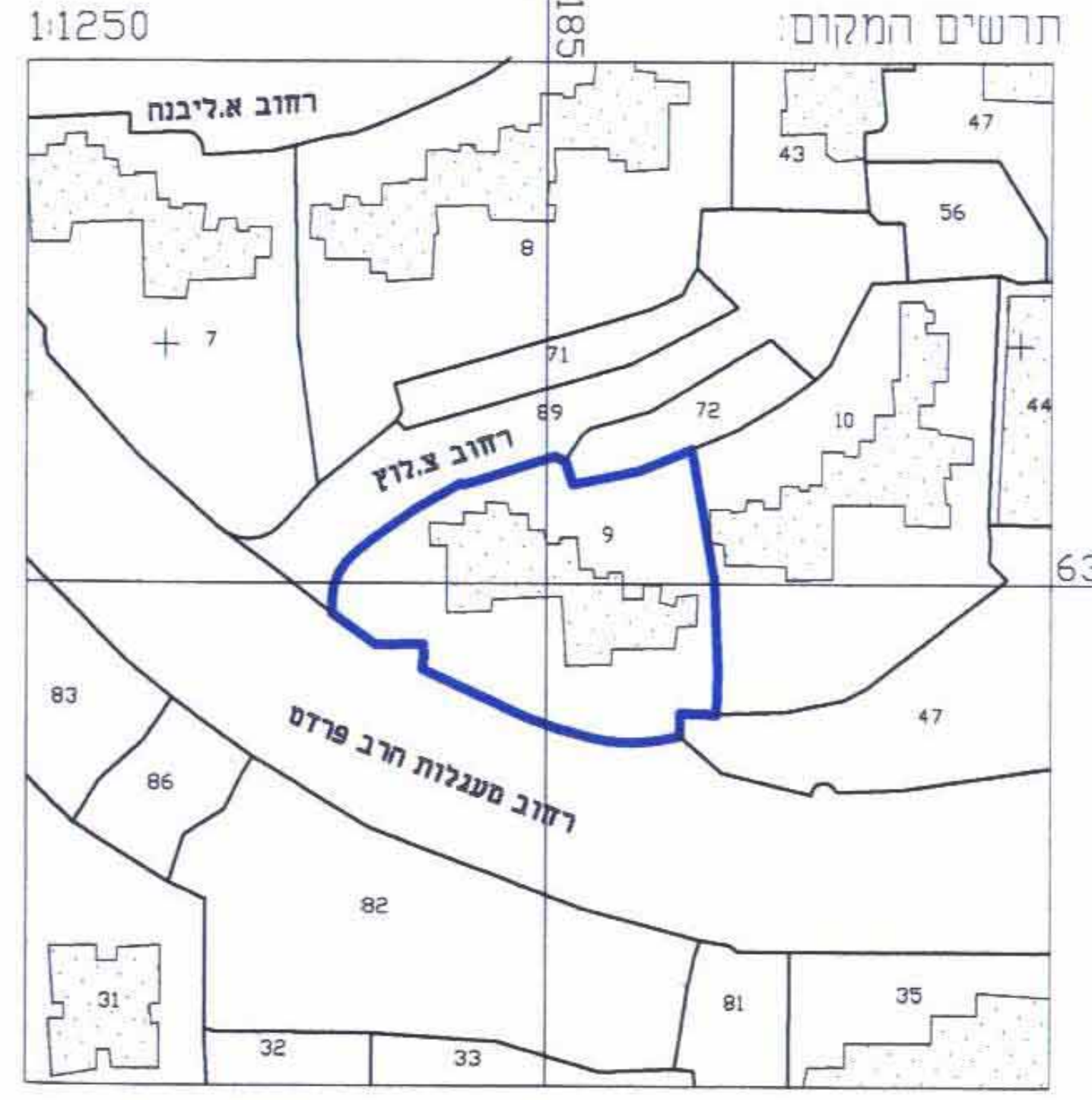

223185
638500
רחוב א.ליבנה
רחוב צ.לוץ
רחוב מעגלות הרב פרדס
7
8
43
47
56
71
89
72
10
44
9
83
86
47
82
31
32
33
81
35

קנה מידה 1 : 250
מטר 5 0 5 10 15 20 25 מטר

הערה:
1. הרשת והגבהים קשורים לרשת הארצית בנקי טריג מס' 1448K.1447K ו- 82M.
הגבהים בהתאמה 780.03 מ', 827.03 מ', 818.723 מ'.

אלישיב
מדידות, הנדסה אזרחית וגאודטית
מיפוי אוירי
תאריך 1/1/08 חתימה ....

אלישיב
הנדסה אזרחית וגיאודטית, מיפוי אוירי
מודדים מוסמכים, שמאות מקרקעין
רח' הרכבים 9, ירושלים טל. 02-6793012, פקס/מודם 02-6797852
E-MAIL : m_ely@bezeqint.net

שם שרטוט: 45-04	תאריך: 11\02\2004	הערות: 0
מייסד: מיכאל אלישיב ז"ל רשיון מס' 196 מודד מוסמך ושמאי מקרקעין	יורם אלישיב - מודד מוסמך, רשיון מס' 985 חתימה:	

לא לצורכי רישום