

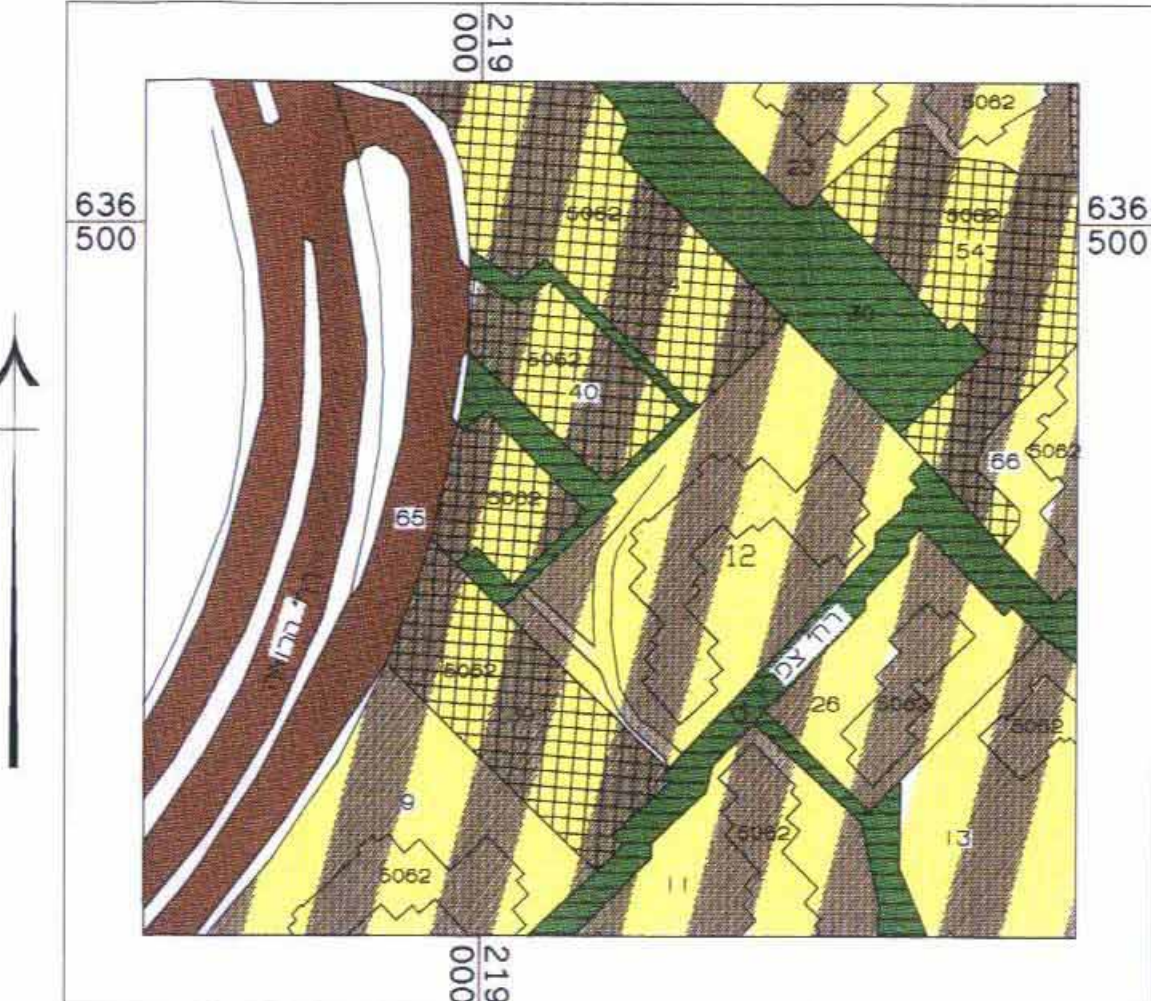
מחוז ירושלים
 מרחב תכנון מקומי ירושלים
 תחום שיפוט מוניציפאלי ירושלים
 תכנית מס' 9221
 שינוי לתכנית 5062
 שינוי לתכנית המתאר המקומית לירושלים
 "תכנית מתאר מפורטת"

משרד המים
 לשכת התכנון מחוז י-ם
 28.02.2008
 ז"ק מס' 7
 נתקבל

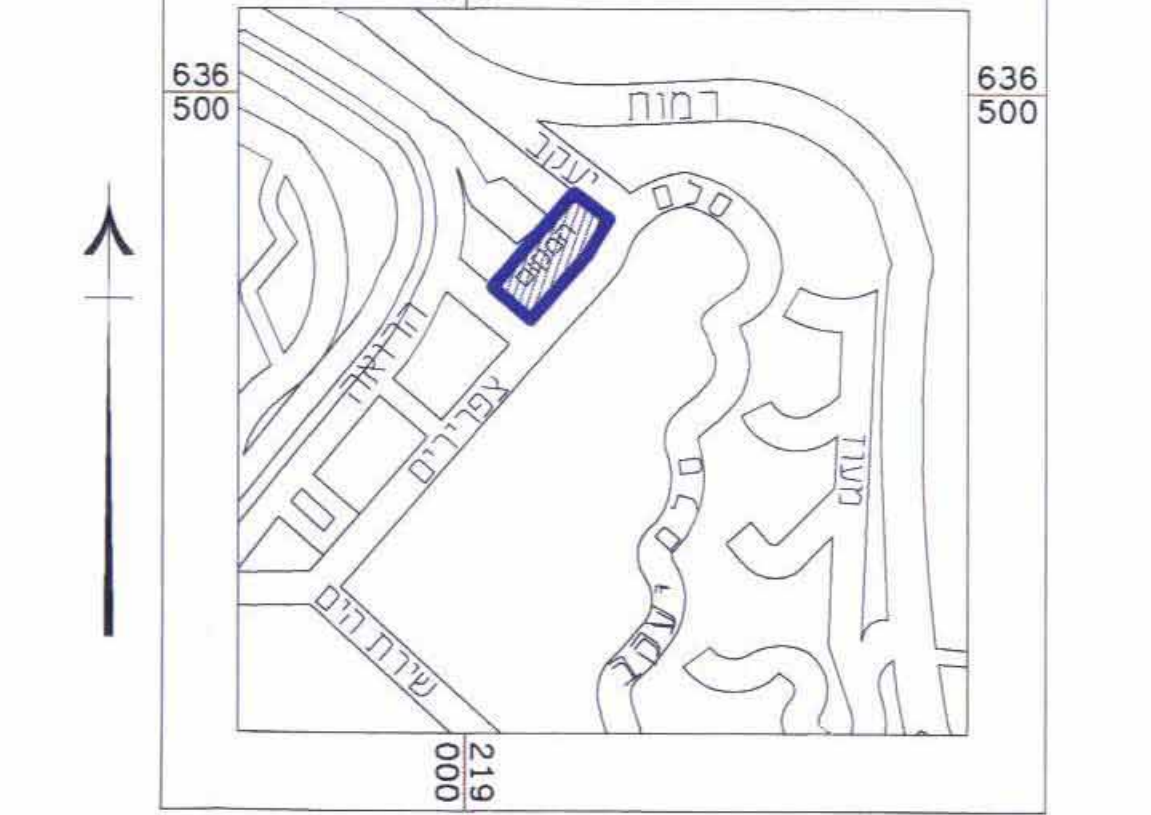
תשריט

קני"מ 1:250
 שטח התכנית: 2.419 ד'ר
 גוש: 30716
 חלקה: 12
 שכונה: רמות
 רח' צפריים 13
 בית: 13

הוכן עבור: הבעלים
 תרשים המקום ק.מ. 1:1250



תרשים הסביבה ק.מ. 1:5000



חתימת מועישי התכנית
 קריטר אליעזר ת.נ. 2261670
 צפריים 13 רמת א' פל. 02-5861351
 גרספורד יזהרה ת.נ. 22878698
 צפריים 13 רמת א' פל. 02-5864024
 בריחי רדד ת.נ. 28542975
 צפריים 13 רמת א' פל. 02-5862035
 חתימת בעלי הקרקע: מנהל מקרקעי ישראל
 רח' יפ 216 בנין שפירא פל. 5318888

שם	ת.נ.	ת.ז.	ת.ז.	ת.ז.	ת.ז.
1	017260209	רובינסון	רובינסון	18	2277840
2	038236493	רובינסון	רובינסון	19	1744343
3	02932822	רובינסון	רובינסון	20	016566182
4	22878698	רובינסון	רובינסון	21	1670910
5	040805251	רובינסון	רובינסון	22	8888068
6	038496974	רובינסון	רובינסון	23	052032364
7		רובינסון	רובינסון	24	307346590
8		רובינסון	רובינסון	25	03600881
9	058461484	רובינסון	רובינסון	26	03600881
10	1703818	רובינסון	רובינסון	27	03600881
11	033677386	רובינסון	רובינסון	28	729332
12		רובינסון	רובינסון	29	1675385
13	088391086	רובינסון	רובינסון	30	1675383
14		רובינסון	רובינסון	31	1675386
15		רובינסון	רובינסון	32	011029972
16		רובינסון	רובינסון		28842976
17	2261670	רובינסון	רובינסון		

חתימת המתכננים
 חרש יוסף ת.נ. 003804986
 אביתר 17 פל. 02-5820533
 אדרי אילן אפרת ת.נ. 505941
 רח' יתרתה 14 פל. 6734030
 תאריך: _____

מצב מאושר

מחוז: ירושלים
 נפה: ירושלים
 המקום: רמת רח' צפריים 13
 גוש: 30716
 חלקה: 12
 שטח חלקה: 2.419 ד"מ

הוכן עבור: הבעלים
 תרשים המקום ק.מ. 1:1250



תרשים הסביבה ק.מ. 1:5000

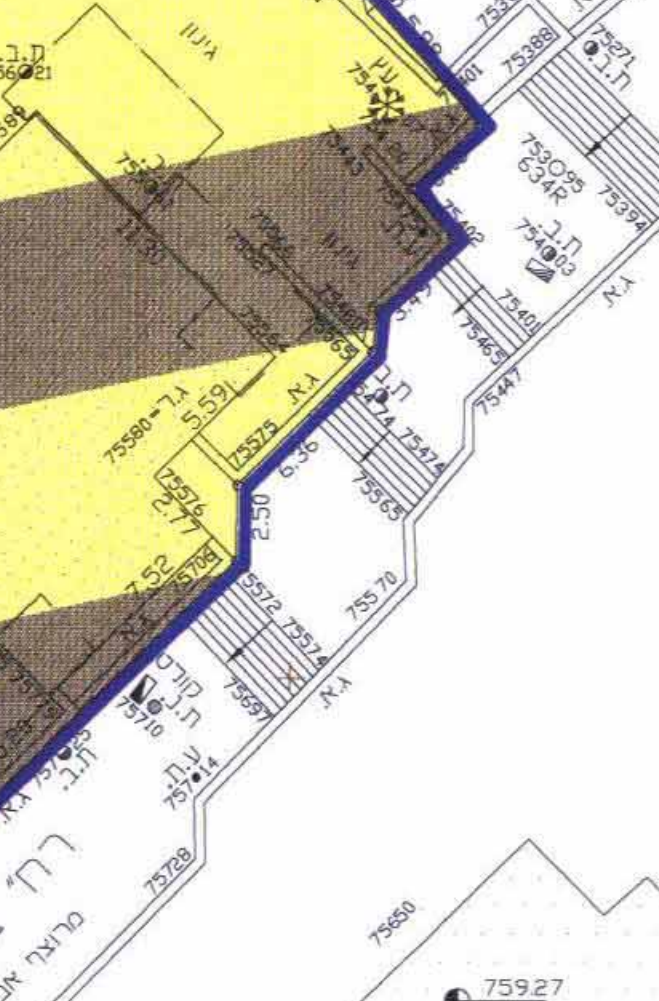


חתימת המתכננים
 חרש יוסף ת.נ. 003804986
 אביתר 17 פל. 02-5820533
 אדרי אילן אפרת ת.נ. 505941
 רח' יתרתה 14 פל. 6734030
 תאריך: _____


מפה טופוגרפית

מחוז: ירושלים
 נפה: ירושלים
 המקום: רמת רח' צפריים 13
 גוש: 30716
 חלקה: 12
 שטח חלקה: 2.419 ד"מ

הוכן עבור: הבעלים
 תרשים המקום ק.מ. 1:1250



תרשים הסביבה ק.מ. 1:5000



חתימת המתכננים
 חרש יוסף ת.נ. 003804986
 אביתר 17 פל. 02-5820533
 אדרי אילן אפרת ת.נ. 505941
 רח' יתרתה 14 פל. 6734030
 תאריך: _____

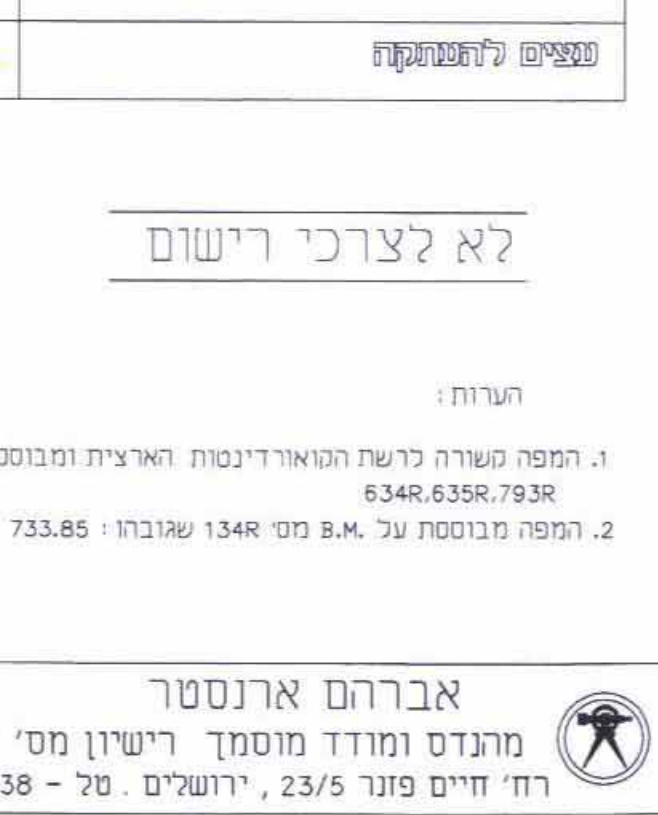
מצב מוצע

מחוז: ירושלים
 נפה: ירושלים
 המקום: רמת רח' צפריים 13
 גוש: 30716
 חלקה: 12
 שטח חלקה: 2.419 ד"מ

הוכן עבור: הבעלים
 תרשים המקום ק.מ. 1:1250



תרשים הסביבה ק.מ. 1:5000

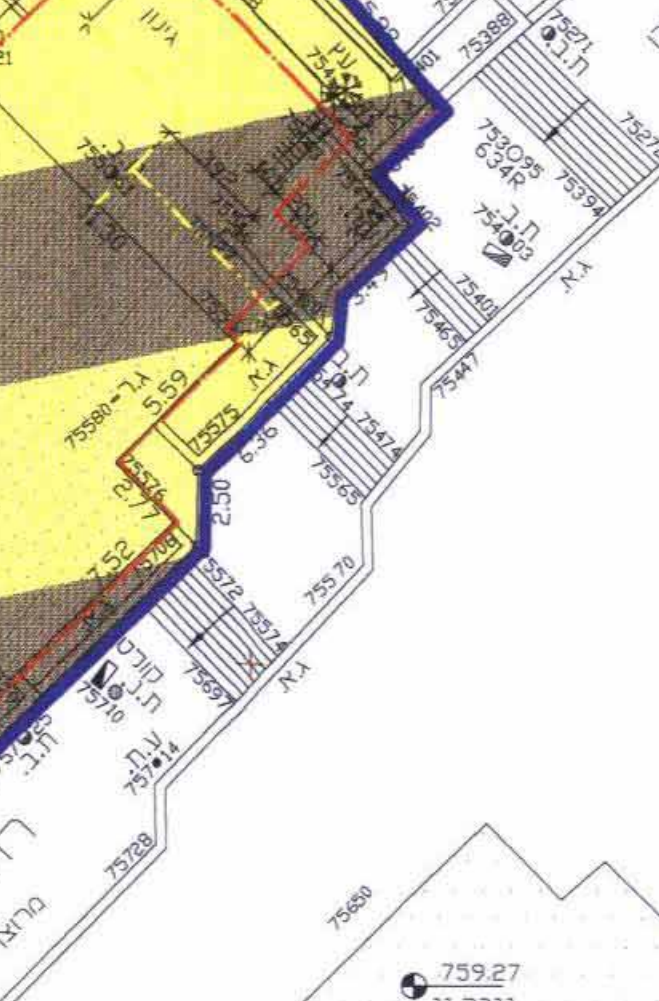


חתימת המתכננים
 חרש יוסף ת.נ. 003804986
 אביתר 17 פל. 02-5820533
 אדרי אילן אפרת ת.נ. 505941
 רח' יתרתה 14 פל. 6734030
 תאריך: _____

מפה טופוגרפית

מחוז: ירושלים
 נפה: ירושלים
 המקום: רמת רח' צפריים 13
 גוש: 30716
 חלקה: 12
 שטח חלקה: 2.419 ד"מ

הוכן עבור: הבעלים
 תרשים המקום ק.מ. 1:1250



תרשים הסביבה ק.מ. 1:5000



חתימת המתכננים
 חרש יוסף ת.נ. 003804986
 אביתר 17 פל. 02-5820533
 אדרי אילן אפרת ת.נ. 505941
 רח' יתרתה 14 פל. 6734030
 תאריך: _____

מקרא מצב חדש

גבול התכנית	גבול חלקה
אזור מגורים מיוחד	מסי חלקה
בנין קיים	מסי חלקה
מסלול חלקה	קו בנין לתו"ד נפ"י
מסי חלקה	התבנית 5062 - להיפוך
קו בנין לתו"ד נפ"י	קו בנין להחמשת
התבנית 5062 - להיפוך	קו בנין מרכזי להחמשת בניה
קו בנין להחמשת	קו בנין מרכזי להחמשת מוצעת
קו בנין מרכזי להחמשת בניה	מדינת להחמשת
קו בנין מרכזי להחמשת מוצעת	נטיים להחמשת
מדינת להחמשת	
נטיים להחמשת	

לא לצרכי רישום
 הערות:
 1. המפה משורה כושף הטוארדינטות הארצית ומבוססת על גני ממשתנות 634R, 635R, 793R
 2. המפה מבוססת על א.מ. 134R מטר 1348 ושולבו: 733.85 מ'.

אברהם ארנסטר
 מוגדס מודד מוסמך רישיון מס' 827
 רח' חיים פונר 23/5, ירושלים. טל - 02-5858538
 שם קובץ: 051129
 חתימת מודד: 27.02.08
 תאריך: 24/05/05
 קני"מ: 1:250

