















מבט יעודי קרקע

מבט מאושר	מבט מוצע
מסחרי	מסחרי
דרך	דרך
מגורים מיוחד	מגורים מיוחד
13.77 מ.ר.	121.00 מ.ר.
121.00 מ.ר.	121.00 מ.ר.
סדרב	סדרב

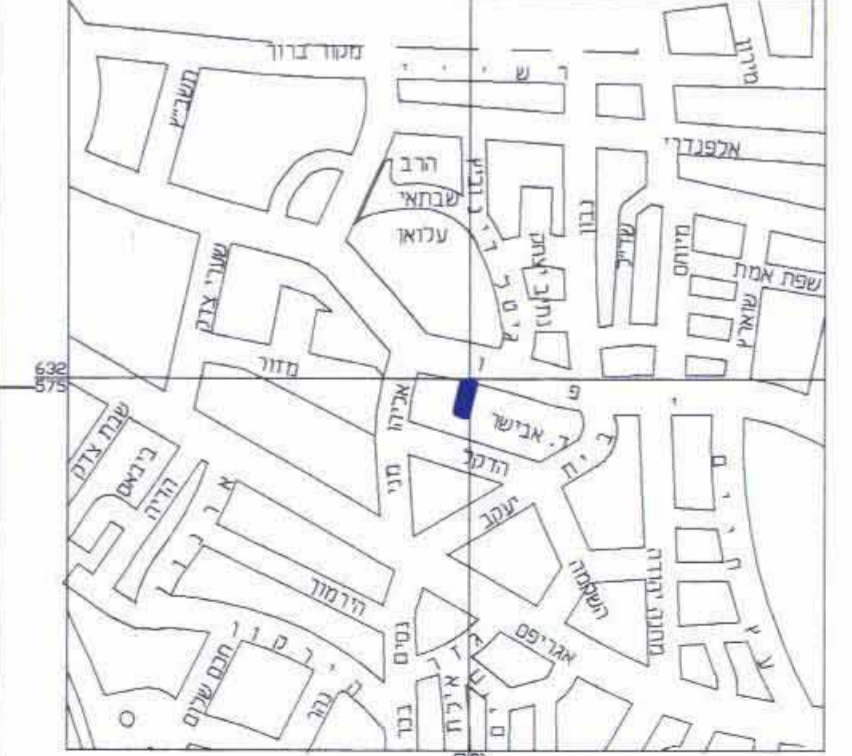
מקרא מצב מוצע

-  גבול תכנית
-  אזור מגורים מיוחד
-  דרך לביטול
-  בנין קיים
-  חזית מסחרית
-  מבנת מדרגות גדר להריסה
-  גבול חלקה
-  גבול גוש
-  מס גוש
-  קו בנין מירבי לתוספת בניה
-  גבול תחום מותר להקמת תחנת מתנה יהודה
-  מדרכות רציפי תחנות ואיי תעשה קיימים ו/או מתוכננים
-  תוואי המסילה
-  חזית חלקה צד להעתקה

תרשים הסביבה הקרובה



תרשים התמצאות



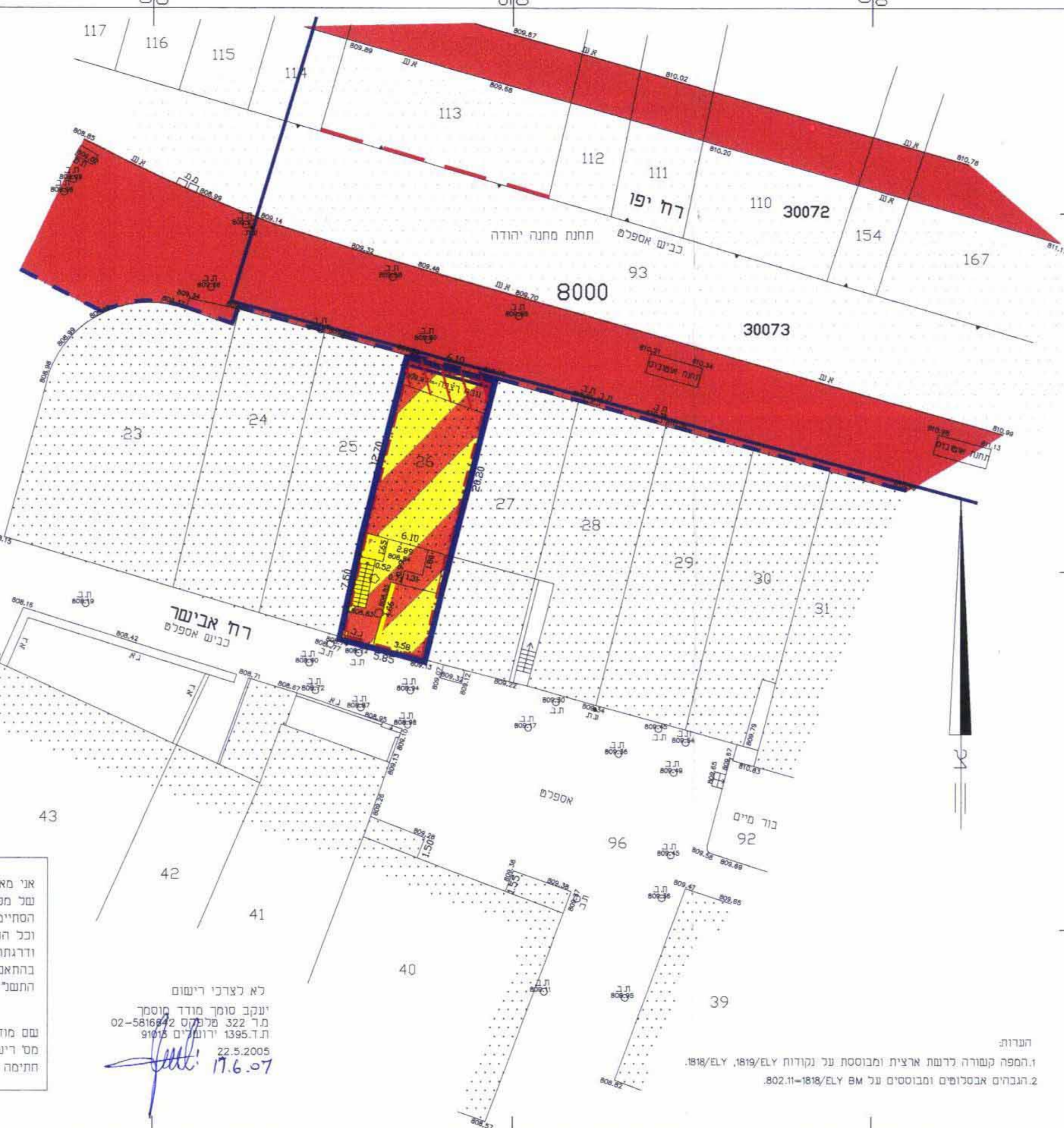
מחוז : ירושלים
 נפה : ירושלים
 עיר : ירושלים
 מקום: רח אבישר 18
 גוש: 30073 חלקה : 26
 נשח: 0.121 ד.מ.
 הוכן עבור

מצב מוצע









ק.מ. 1 : 250

אישור מפה
 אני מאשר כי מפה זו היא העתק נכון של מפת רקע שהוכנה על סמך מדידה הסתיימה ביום 22 בחודש 5 שנת 2005 וכל הפרטים שצוינו במפה הם מדויקים ודרגתה היא 8. המפה בוצעה בהתאם לתקנות המודדים (מדידה ומיפוי), התשל"ח (1998).

לא לצרכי רישום
 יעקב סוקר מודד מסמך
 מ.ר. 322 מל"מ 02-5816942
 ת.ד. 1395 ירושלים 9105
 22.5.2005
 שם מודד ומענו: **יעקב סוקר מודד**
 מס רישון: 322
 חתימה: *[Signature]*

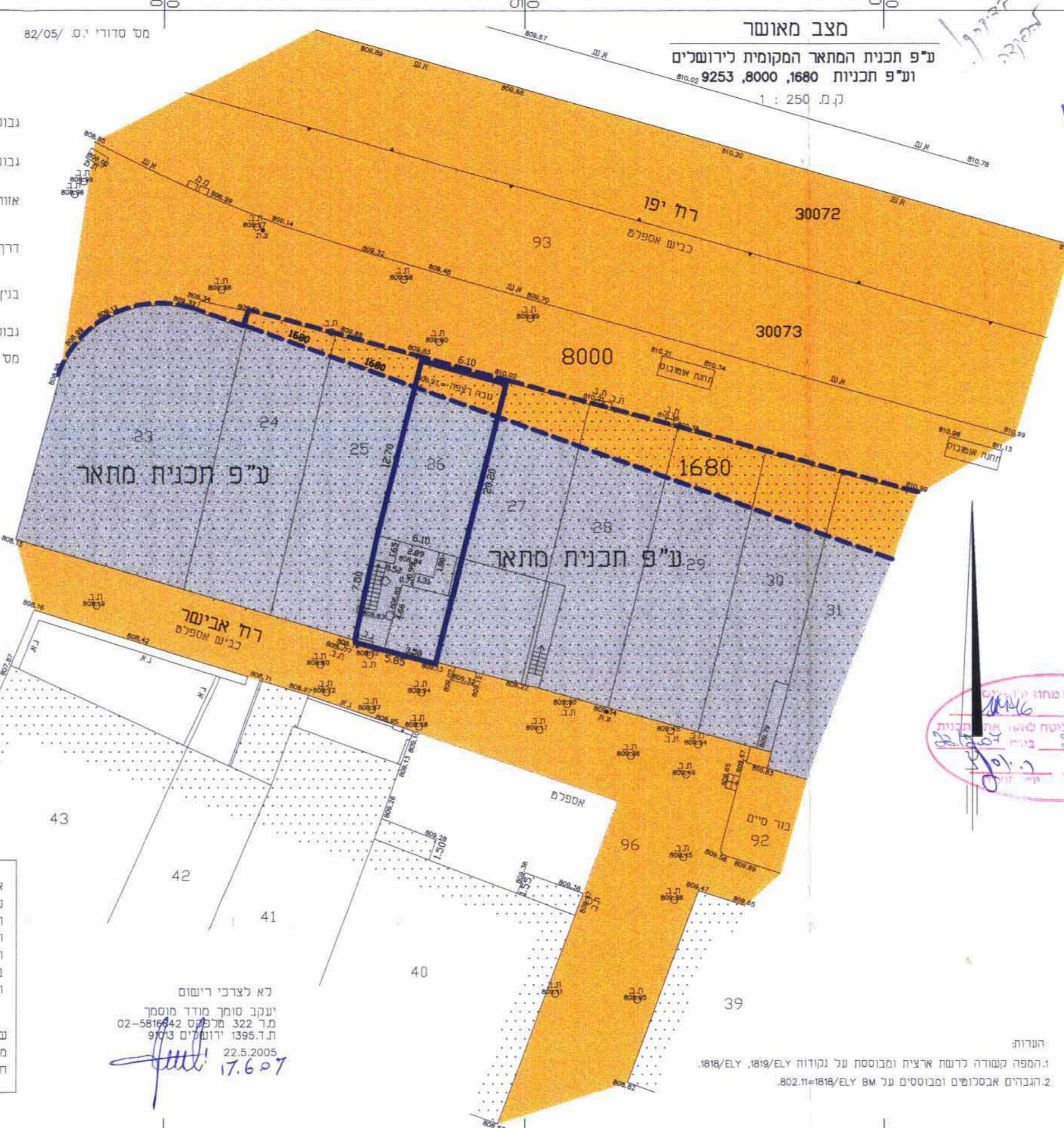


מקרא מצב מאושר

-  1680 גבול תכנית
-  גבול תכנית מאושרת ומספרה
-  אזור מסחרי
-  דרך קיימת או מאושרת
-  בנין קיים
-  גבול חלקה
-  מס חלקה
-  26

אישור מפה
 אני מאשר כי מפה זו היא העתק נכון של מפת רקע שהוכנה על סמך מדידה הסתיימה ביום 22 בחודש 5 שנת 2005 וכל הפרטים שצוינו במפה הם מדויקים ודרגתה היא 8. המפה בוצעה בהתאם לתקנות המודדים (מדידה ומיפוי), התשל"ח (1998).

לא לצרכי רישום
 יעקב סוקר מודד מסמך
 מ.ר. 322 מל"מ 02-5816942
 ת.ד. 1395 ירושלים 9105
 22.5.2005
 שם מודד ומענו: **יעקב סוקר מודד**
 מס רישון: 322
 חתימה: *[Signature]*



הערות:
 1. המפה קשורה לרשת ארצית ומבוססת על נקודות 1818/ELY, 1819/ELY
 2. הנדסים אבסולוטים ומבוססים על BM 802.11-1818/ELY, 802.11-1819/ELY

הערות:
 1. המפה קשורה לרשת ארצית ומבוססת על נקודות 1818/ELY, 1819/ELY
 2. הנדסים אבסולוטים ומבוססים על BM 802.11-1818/ELY, 802.11-1819/ELY

מחוז ירושלים
 מרחב תכנון מקומי ירושלים
 תכנית מס' 11446
 תכנית מתאר מקומית
 עם הוראות של תכנית מפורטת
 שינוי לתכנית 1680
 שינוי תכנית מתאר מקומית לירושלים

משרד הפנים
 לשכת הנדסה מקומית וירושלים
 179-01-1007
תקבל
 ת.ד. 632

תנשרים
 ק.מ. 1 : 250

נשח: 0.121 ד.מ.
 גוש: 30073 מוסדר חלקה: 26
 שכונה: מחנה יהודה
 רחוב: אבישר 18

קדוש חיה הירש
 ישיבת בני ציון ירושלים
 מ.ר. א 1751

משרד הפנים מחוז ירושלים
מפקדת תכנית מס' 11446
 הועדה המחוזית להקמת תכניות
 בשינוי מס' 1680
 ביום 17.6.07
 יו"ר הועדה

חתימת המתכנן:
 יצחק רוזנבלום רח הגפן 41 אפרת טל. 9933021 ת.ד. 1393787
 מס רישון 23159 פקס 5818637

תאריך: 23.7.07