

מחוז ירושלים

מרחב תכנון מחוז ירושלים

תכנית מס' מק/1597

שינוי לתכנית 2302

(שינוי תכנית מתאר מקומית)

חש"ט

קנ"מ 1:250

מחוז : ירושלים  
 נפה : ירושלים  
 מקום : אום טובא  
 גוש : // חלקה : //

השטח : 0.628 דונם

חתימת

עם בעל הקרקע : אהמד מחמד אבו טיר  
 בעל זיהוי מס' 0772437  
 חתימה :

עם מגיש התכנית : אהמד מחמד אבו טיר

בעל זיהוי מס' 080772437

חתימה :

שם המוכן : חמאדה ראד

חתימה :

צור בארר - ירושלים

טל 02-6718565 02-6723758 פקס


ת.ד 73352 סניף צור בארר

תאריך : 21.10.2007

מקרא מצב מאושר לפי תכנית 2302

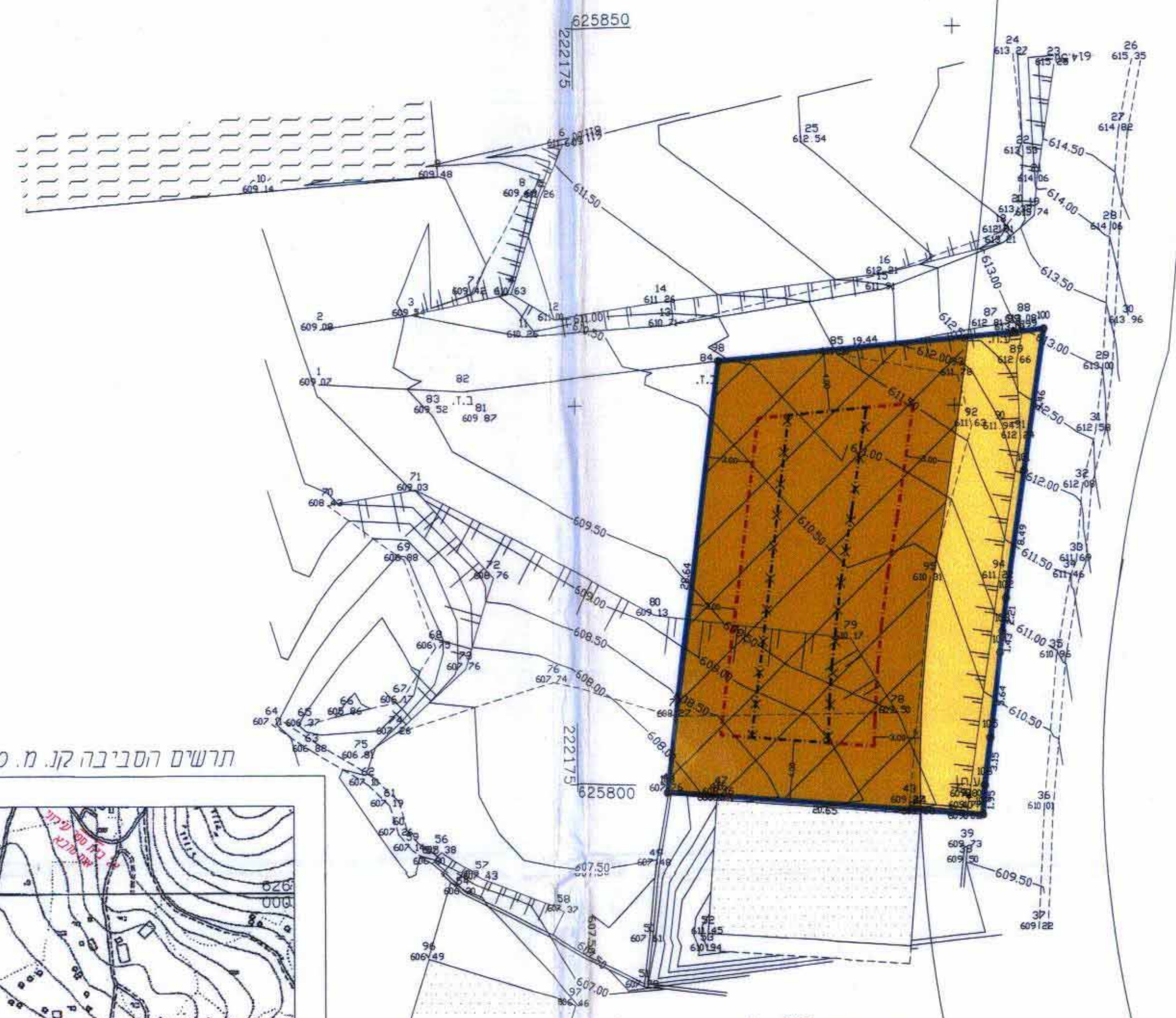
- גבול התכנית
- אזור מגורים 5 מיוחד
- דרך קיימת/ או מאושרת
- קו בנין מאושר בתכנית 2302
- בניין קיים
- קו בנין מאושר לביטול
- קו בנין חדש
- מספר דרך
- רוקב הדרך

מצב מאושר לפי תכנית 2302  
קנה מידה 1 : 250



מצב מוצע

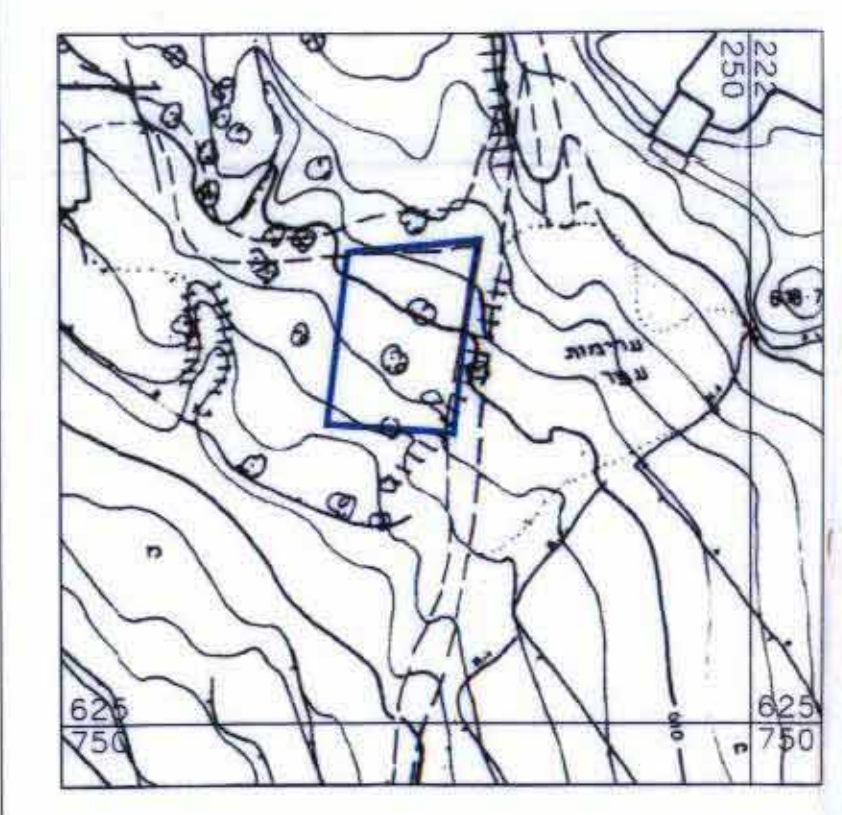
- מקרא מצב מוצע
- גבול התכנית
- אזור מגורים 5 מיוחד
- דרך קיימת/ או מאושרת
- בניין קיים
- קו בנין מאושר בתכנית 2302
- קו בנין מאושר לביטול
- קו בנין חדש



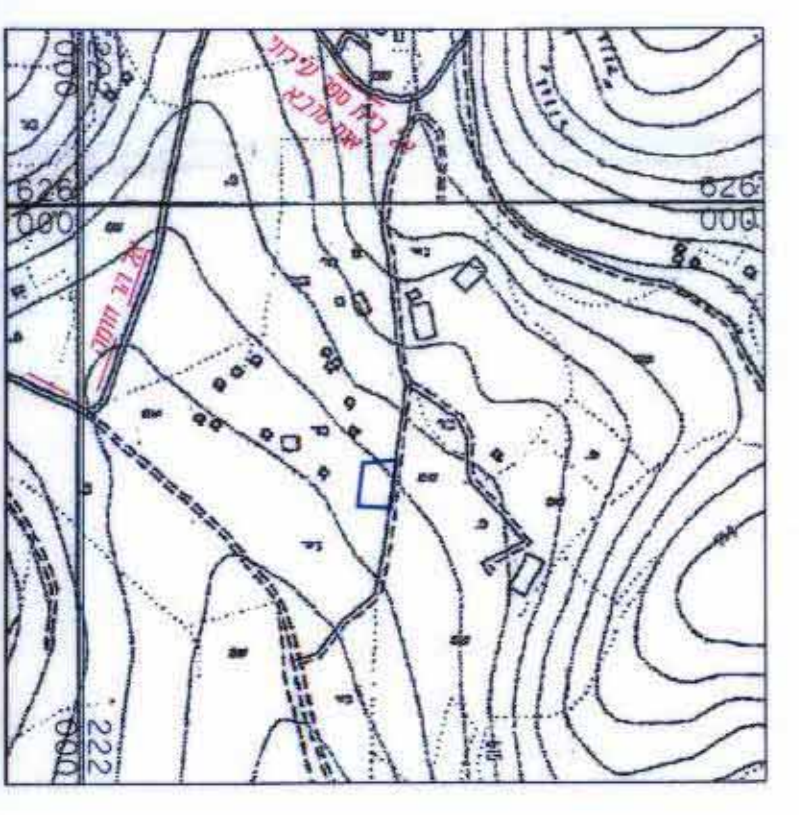
קנה מידה 1 : 250  
 תאריך : 15.10.07  
 מוחמד מחאמידי  
 מודד מסמון מ.א. 182  
 ת.א. מס' 052/378690  
 חתימת מודד מסמון

שם המוכן : חמאדה ראד  
 עזר בארר - ירושלים  
 טל 02-6718565 02-6723758  
 ת.ד 73352 סניף צור בארר  
 E-MAIL: TOPHANDZAHAV.NET.IL

תרשים המקום קנ"מ 1:1250



תרשים הסביבה קנ"מ 1:5000



הערות -  
 1- המפה קשורה לרשם ארצית על ניקודה 20MNM 1 1002MNM GPS  
 2- הגובה מבוסס על 1002MNM  
 3- התוכנית נמדדה ונערכה בדיוק עם חצ"ר  
 4- הגבולות סומנו לפי הצהרת הבעלים