

תכנית מספר 11009

הרחבת בית מדרש ותוספת קומה ברחוב נבון 25 ירושלים
תכנית מתאר מקומית

תשריט

איחוד וחלוקה	סמכות ראשית	אופי התכנית
-	ועדה מחוזית	תכנית עיתון מכוחה להוציא דירתים אז הרשאות

מחוז: ירושלים
מרחב תכנון מקומי: ירושלים
רשות מקומית: ירושלים
מקום: רחוב נבון 25 ירושלים
שטח התכנית: 0098 מ"ר
קנה מידה: 1 : 250

גושים וחלקות בתכנית:

גוש	סוג הגוש	חלקות בשלמותן	חלקי חלקות
3007	שומא	11	

משרד הפנים
לשכת התכנון מחוז ירושלים
25.02.2008
ניתן קבל חתימת מודד:

חותמות מוסד התכנון:



שלב: הגשה מהדורה: 2 תאריך: 25/1/07

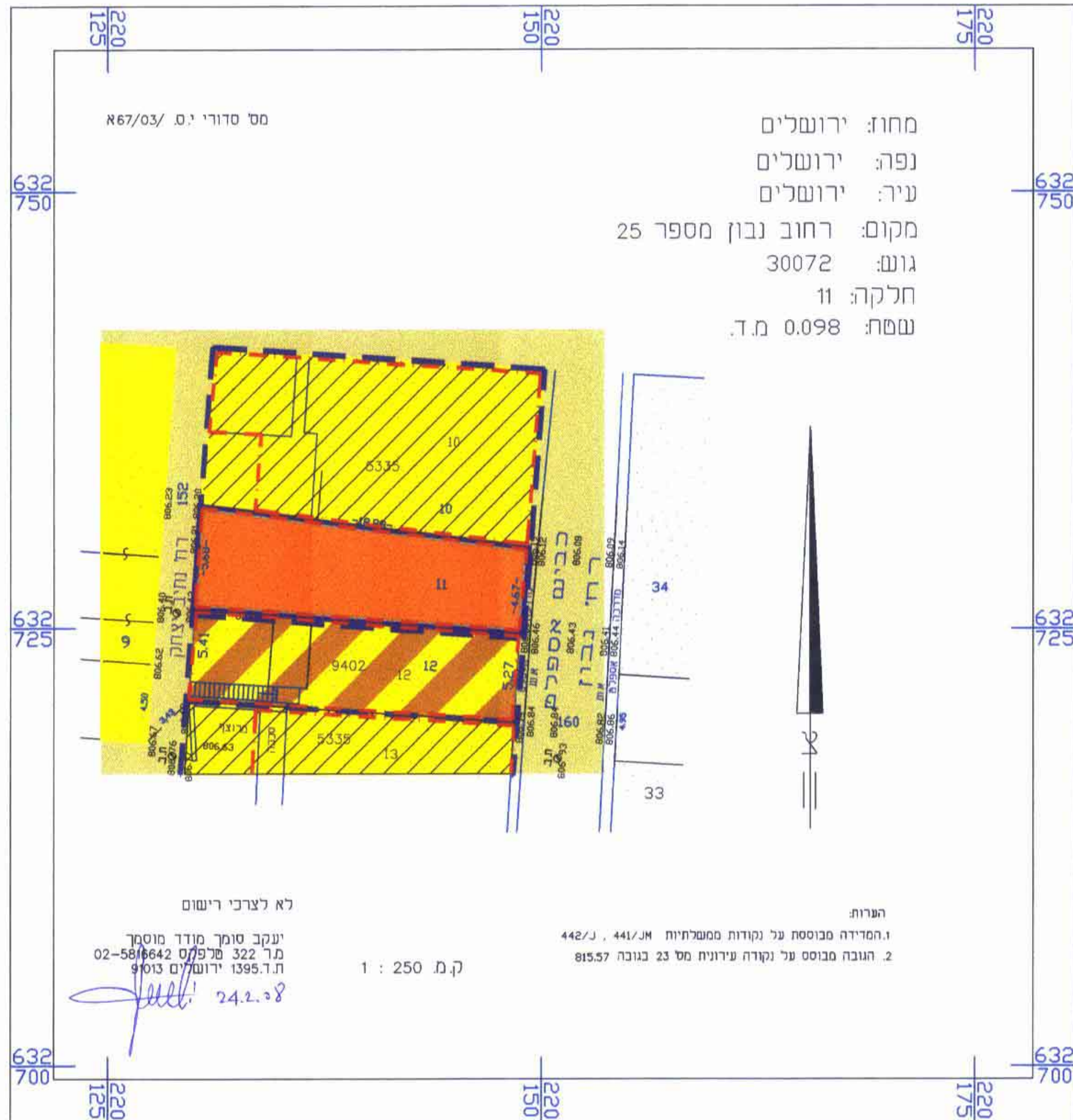
שמות וחתימות:

שם	מס' ת.ז.	מס' טל.	מס' דואר	מס' ת.ד.	מס' ת.ד.	מס' ת.ד.	מס' ת.ד.
מניח התכנית	עמותת ישיבת 'עשרי יערי' עמותה 5566310-85	רחוב נבון 52 ירושלים	02-5374089				
בעל הזכויות בקרקע	עמותת ישיבת 'עשרי יערי' עמותה 5566310-85	רחוב נבון 52 ירושלים	02-5374089				
עורך התכנית	ברי הרשנבין אדריכל	בן יהודה 3 ירושלים	0779247625	0779247626			
מודד	יעקב סומך	מקוה ישראל 10 ירושלים	02-5816642				

טבלת שטחים:

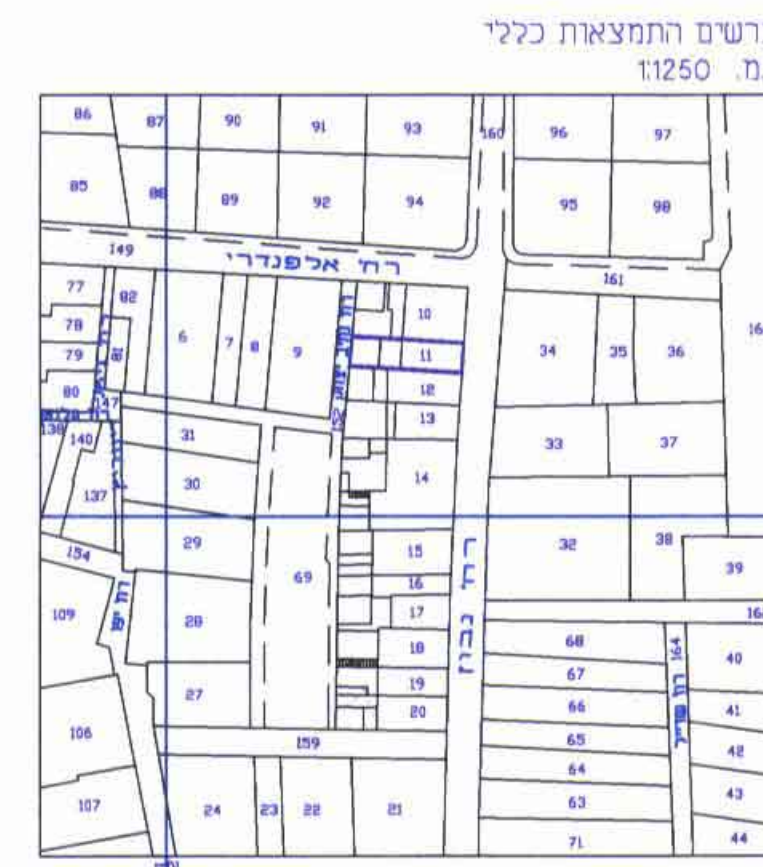
מבן	שטח	מס' ת.ז.	מס' טל.	מס' דואר	מס' ת.ד.	מס' ת.ד.	מס' ת.ד.
מבן	מבן	מבן	מבן	מבן	מבן	מבן	מבן
100%	98	100%	98	100%	98	100%	98

מצב מאושר ק.נ.מ. 1:250

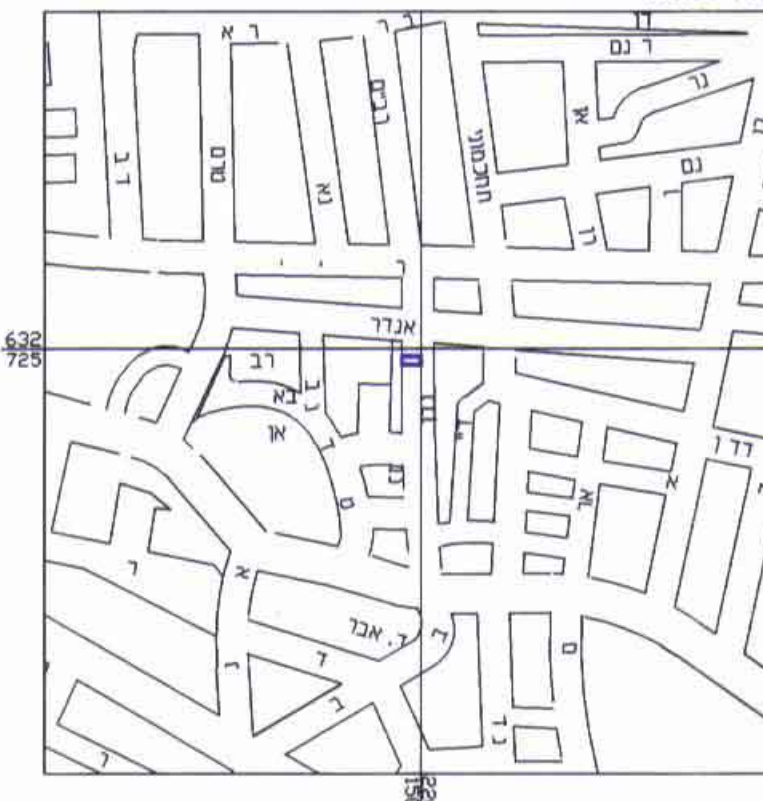


מקרא מצב מאושר 9402

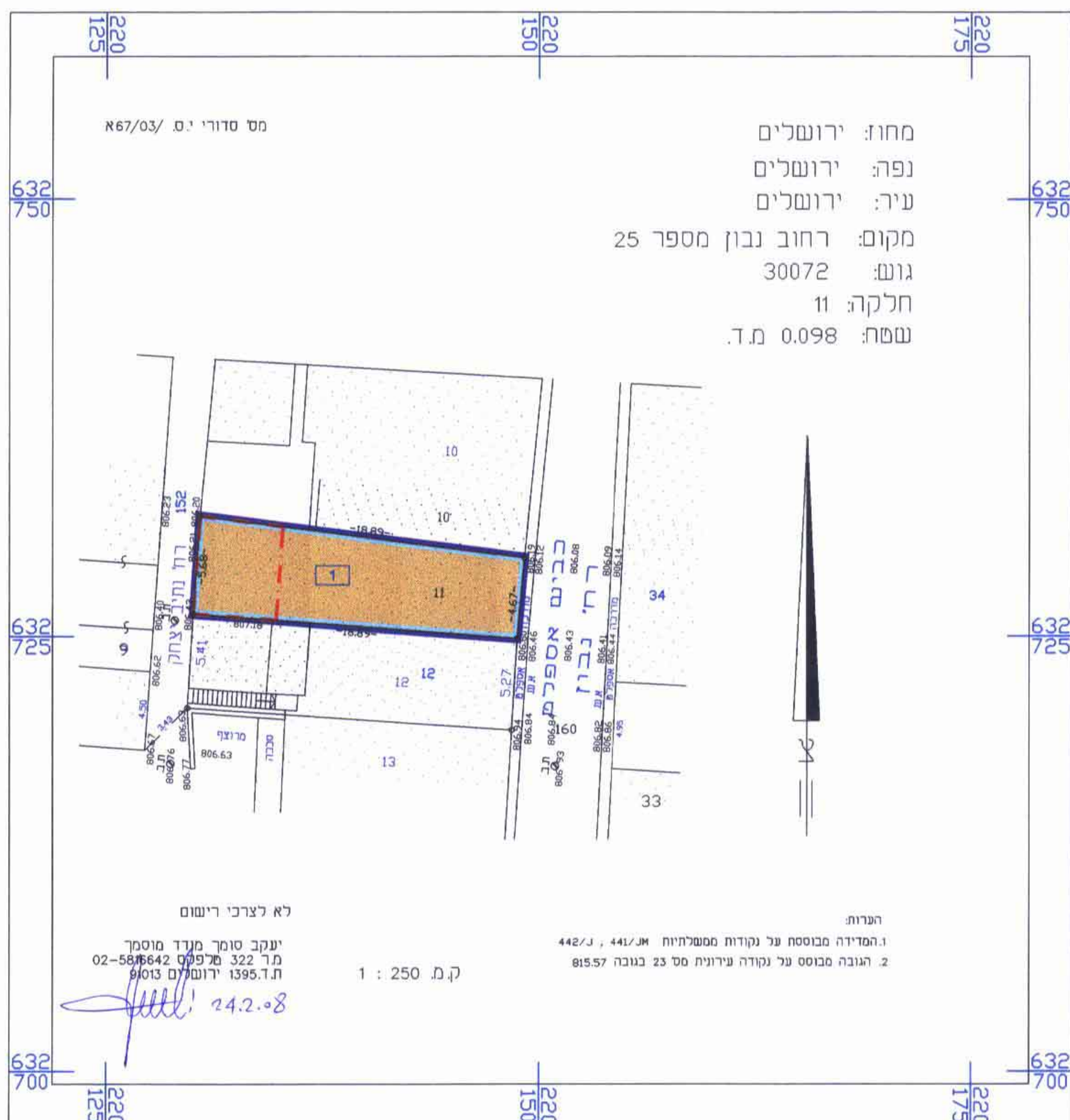
- גבול תכנית חדשה
- גבול תכנית מאושרת אספרה
- אזור מגורים מיוחד
- אזור מגורים 3
- אזור מגורים 3 סיחוד
- דרך מאושרת
- שטח למסד
- כנו קים
- גבול חלקה
- מספר חלקה
- קו כנו מאושר



תרשים הטביבה הקרובה ק.מ. 1:5000



מצב מוצע ק.נ.מ. 1:250



מקרא מצב מוצע

- גבול התכנית
- מבנים מוסדות
- ציכור לזת
- בנו קים
- גבול חלקה
- מספר חלקה
- קו כנו מריב
- גבול תא
- שטח אספרה

אני מאשר בזה כי תכנית זו היא העתק נכון מהמדידה שבוצעה ביום 3 שנה 2003 וכי הוא מתאר בדיוק את מצבם וגבולותיהם של המקרקעין מתוארים בה במועד המוצג לעיל כפי שהוראו והוצגו בפני על ידי תי. אני מאשר בזה כי ערנתי את התכנית לפי תננות המודדים במדידות ומפיו. התעשייה 1998 וכי היא ראוייה לאישור בשטח. ירושלים

שם המודד ומענו: יעקב סומך
מספר רישון: 322
חתימה: [Signature]