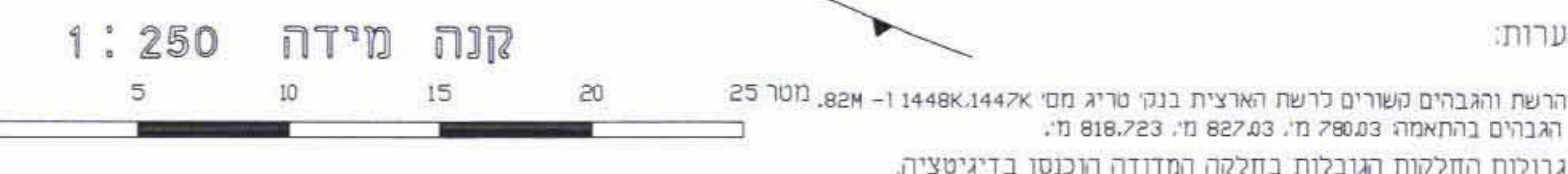


מצב מוצע

ק"מ 1:250



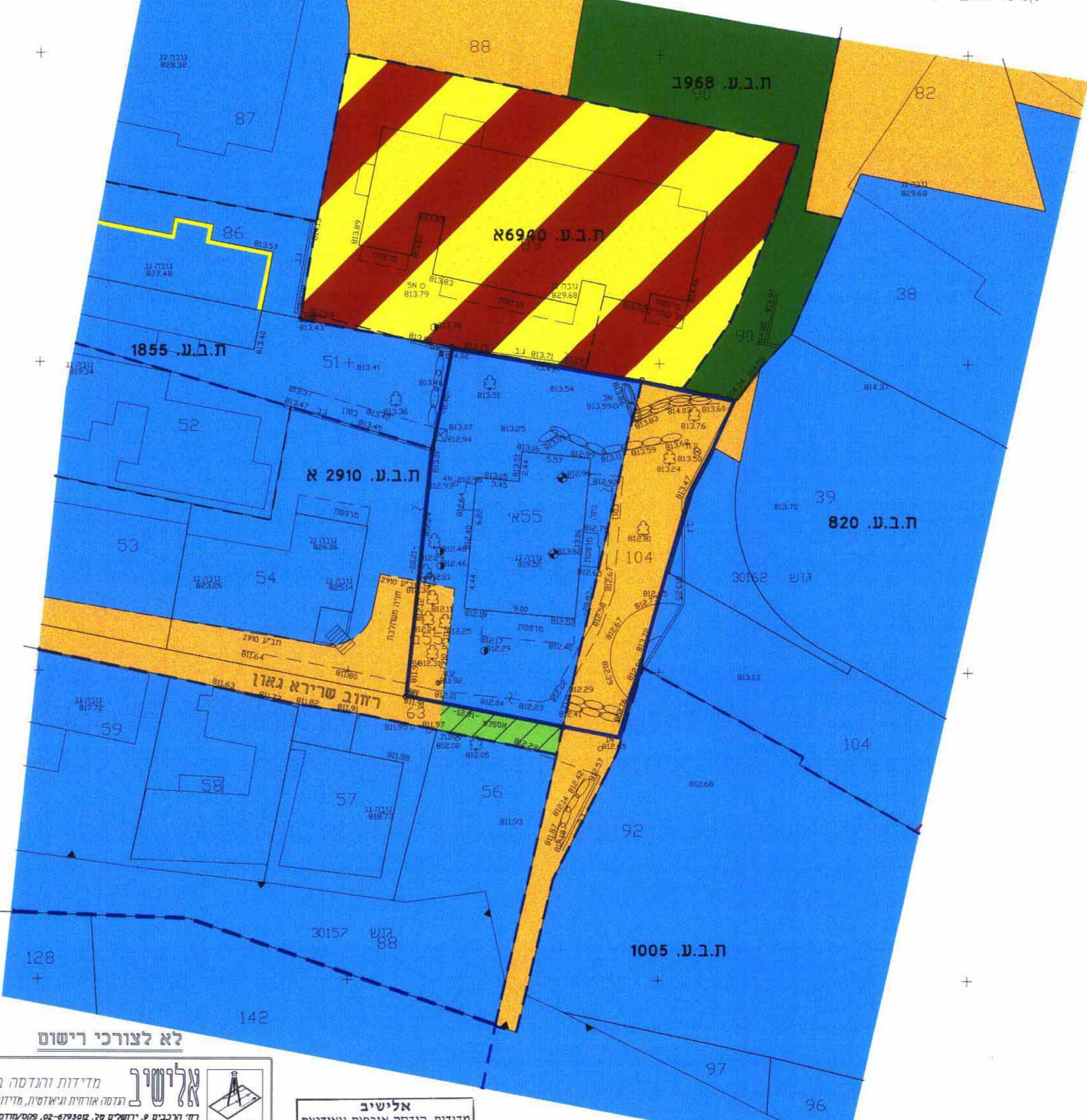
מקרא מצב מוצע

- גבול התכנית
- דרך מאושרת
- דרך לביטול
- אזור מגורים א
- שטח לאחוד מחדש
- בניין קיים
- גבול חלקה קיימת
- גבול חלקה לביטול
- מס' תא' שטח חדש
- גבול מגרש לאיחוד וחלוקה מחדש
- גבול תא שטח
- עץ לשימור

אלישיב
מדידת הנדסה אדריכלות וטופוגרפיה
רחוב הרב שרירא גאון 55 תל אביב
טל: 02-6297852 | E-mail: m_aly@bezeqint.net

מצב מאושר

ק"מ 1:250



אלישיב
מדידות הנדסה אדריכלות וטופוגרפיה
רחוב הרב שרירא גאון 55 תל אביב
טל: 02-6297852 | E-mail: m_aly@bezeqint.net

מקרא מצב מאושר

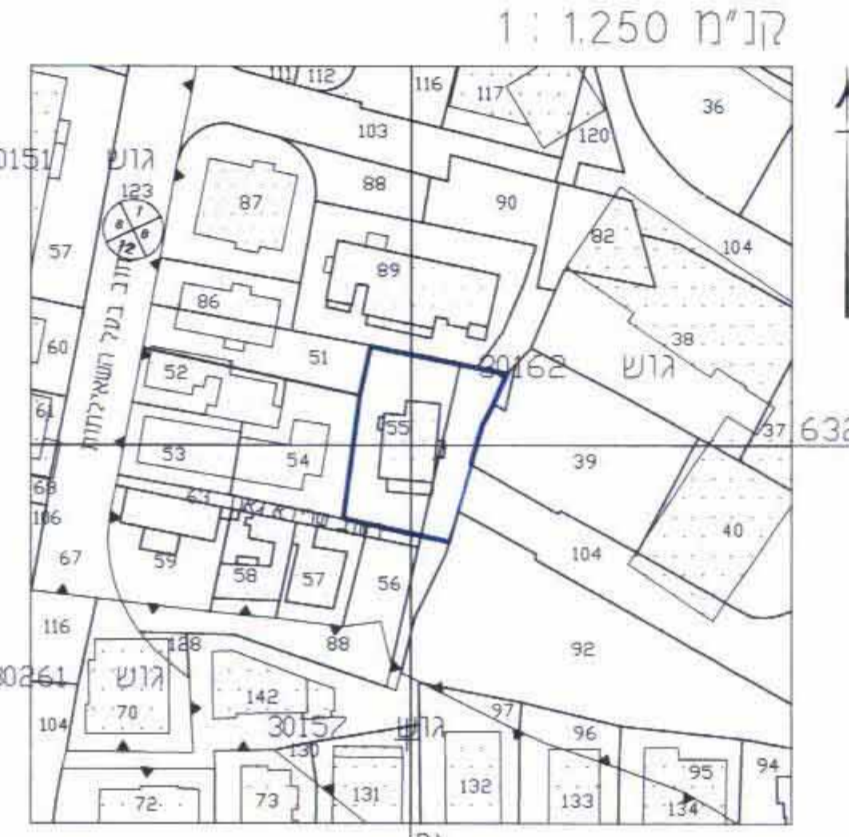
- גבול התכנית
- דרך מאושרת
- מעבר להולכי רגל
- אזור מגורים 2
- אזור מגורים מיוחד
- שטח פתוח ציבורי
- בניין קיים
- מבנה להריסה
- גבול גוש
- גבול חלקה קיימת
- גבול תב"ע מאושרת
- מספר חלקה קיימת 55

ירושלים - גבעת שאול
רחוב הרב שרירא גאון 55
גוש: 30162 חלקה: 55
תב"ע מס' 2910

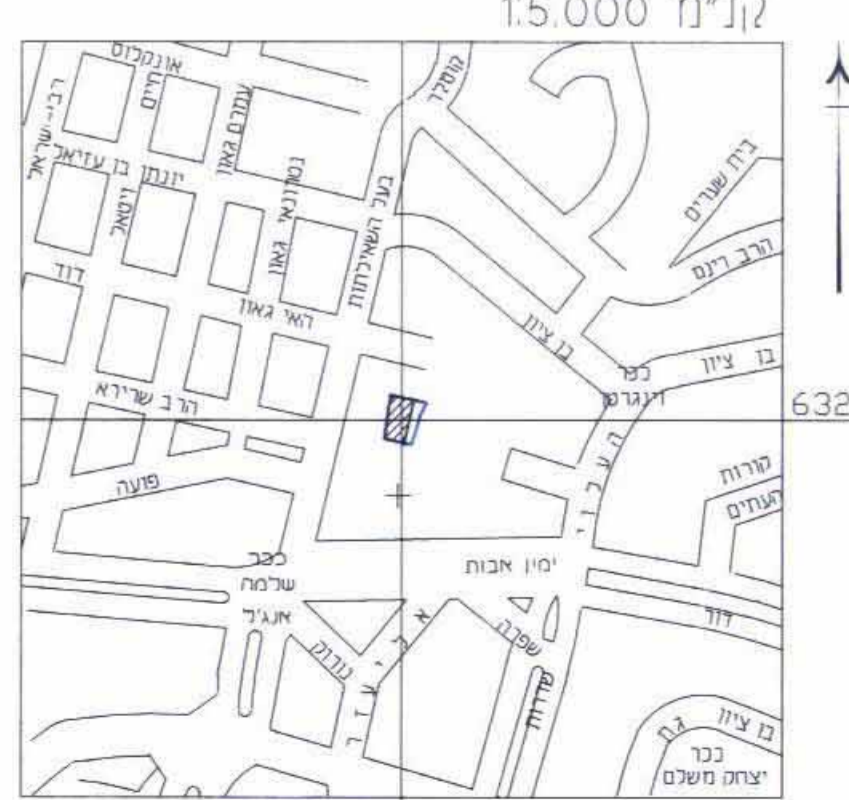
טבלת שטחים

מס' חלקה	שטח במ"ר
מס' א'	386
מס' ב'	29
סה"כ	415

תרשים המקום



תרשים סביבה



שמות וזחיתמות:

מניש התכנית: חנה אביאל סנו יודי
רחוב הרב שרירא גאון 2 גבעת שאול - ירושלים
טל: 02-6294811 | פקס: 02-3464641

בעל הזכויות במקרקע: חנה אביאל סנו יודי
רחוב הרב שרירא גאון 2 גבעת שאול - ירושלים
טל: 02-6294811 | פקס: 02-3464641

עורר התכנית: ד"ר ארישביץ
רחוב הרב שרירא גאון 55 תל אביב
טל: 02-6297852 | פקס: 02-6297852

מודד: ד"ר ארישביץ
רחוב הרב שרירא גאון 55 תל אביב
טל: 02-6297852 | פקס: 02-6297852

טבלת שטחים:

מצב מאושר	מצב מוצע
יעוד	יעוד
אזור מגורים 2	אזור מגורים א
386.00	556.00
29.00	29.00
סה"כ	סה"כ
415.00	585.00

טבלת איחוד מחדש:

מצב קיים	מצב לפי הוראות תכנית מס' 12022 זז
מספר גוש	מספר גוש
30162	30162
מספר חלקה קיימת	מספר חלקה קיימת
55	55
שטח חלקה קיימת	שטח חלקה קיימת
386.00	386.00
שטח חלקה חדשה	שטח חלקה חדשה
29.00	29.00
סה"כ	סה"כ
415.00	585.00

א"י יליב ארישביץ מודד מוסמך, חתום פה האשר בהו כ"י חושב השטחים שבטבלה אהוד והחלקה נכונה. בדיקה חושב פלנטרית ובטחה.

תכנית מס' 12022

רחוב הרב שרירא גאון - גבעת שאול

תכנית מתאר מקומית

תשריט

איחוד וחלוקה	סמכות ראשית	אופי התכנית
כן	ועדה מחוזית	תכנית מקומית

מחוז: ירושלים
מרחב תכנון מקומי: ירושלים
רשות מקומית: ירושלים
שטח התכנית: 585 מ"ר
קנה מידה: 1:250

גושים וחלקות בתכנית:

גוש	סוג הגוש	חלקות בשלמותן	חלקי חלקות
30162	מוסדר	55	104

אלישיב, מדידת, טופוגרפיה, הנדסה אדריכלות וטופוגרפיה
רחוב הרב שרירא גאון 55 תל אביב
טל: 02-6297852 | פקס: 02-6297852

חלוקת מסד התכנון:

2008
2008

מדידת הנדסה אדריכלות וטופוגרפיה
רחוב הרב שרירא גאון 55 תל אביב
טל: 02-6297852 | פקס: 02-6297852