

מחוז ירושלים  
 מרחב תכנון מקומי ירושלים  
 שינוי תכנית מתאר מקומית עם הוראות של תכנית מפורטת

תוכנית מס' 8092 א'  
 שינוי לתכניות מס' 1713, 3907 ותרש"צ מס' 5/22/2

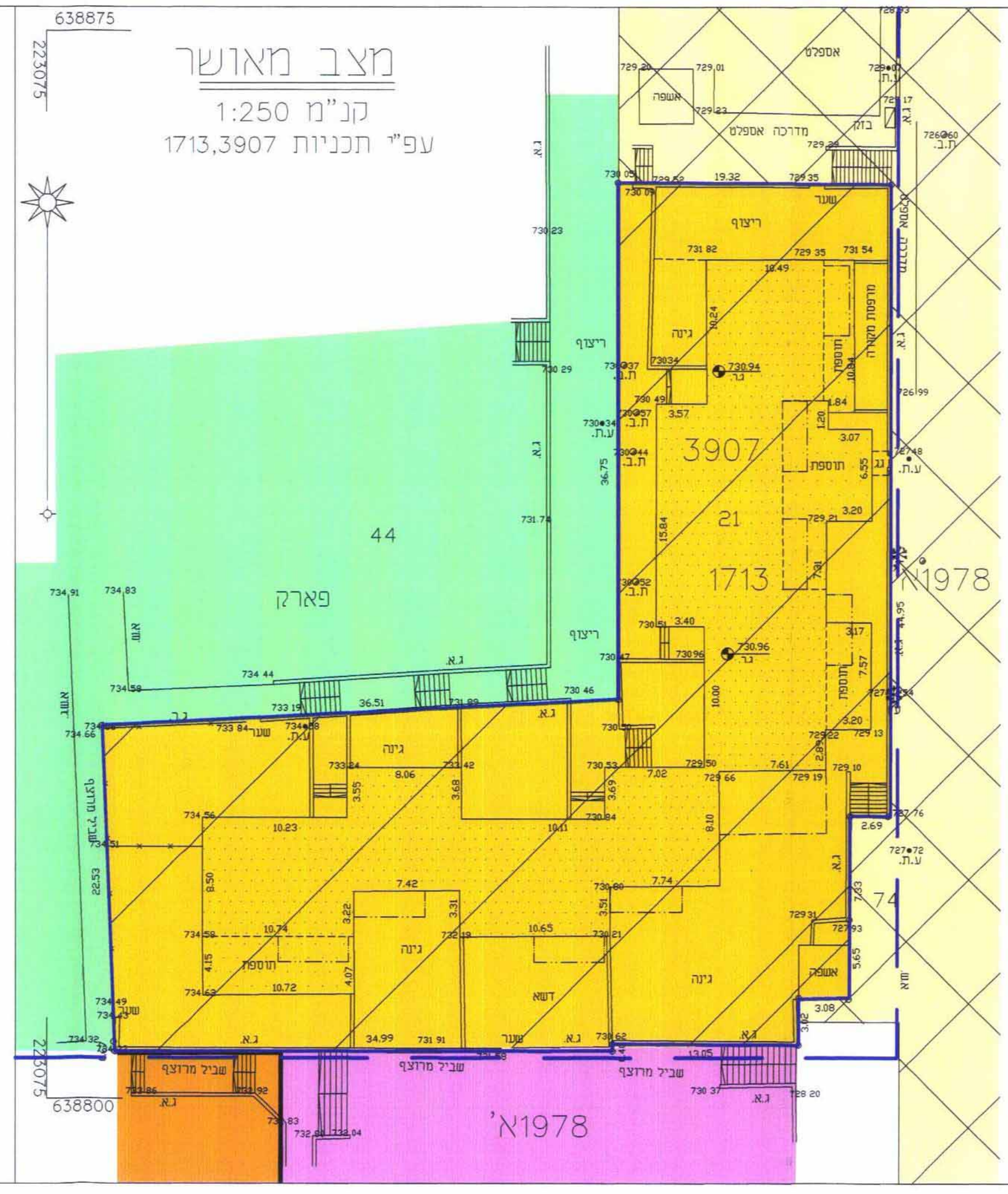
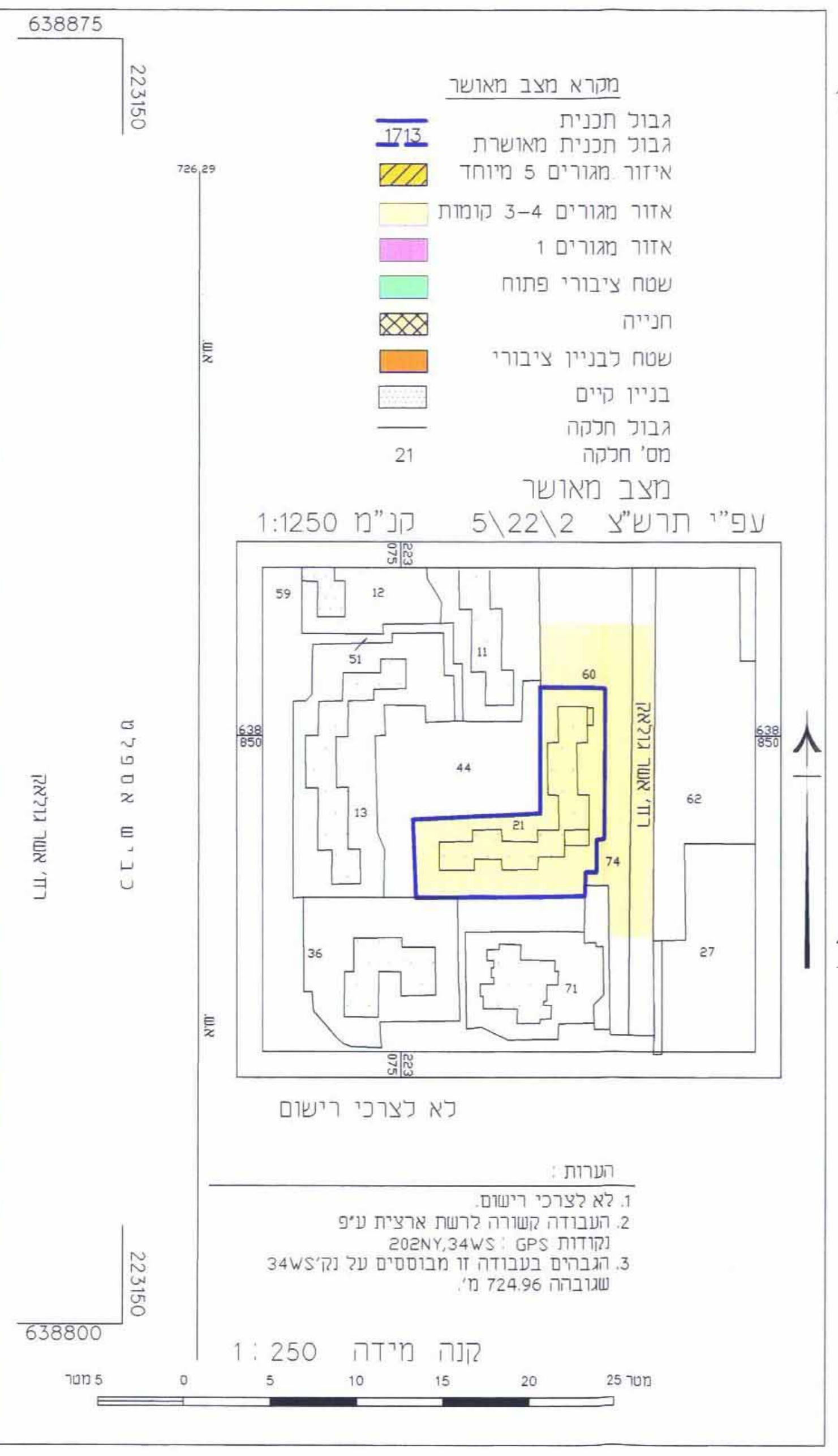
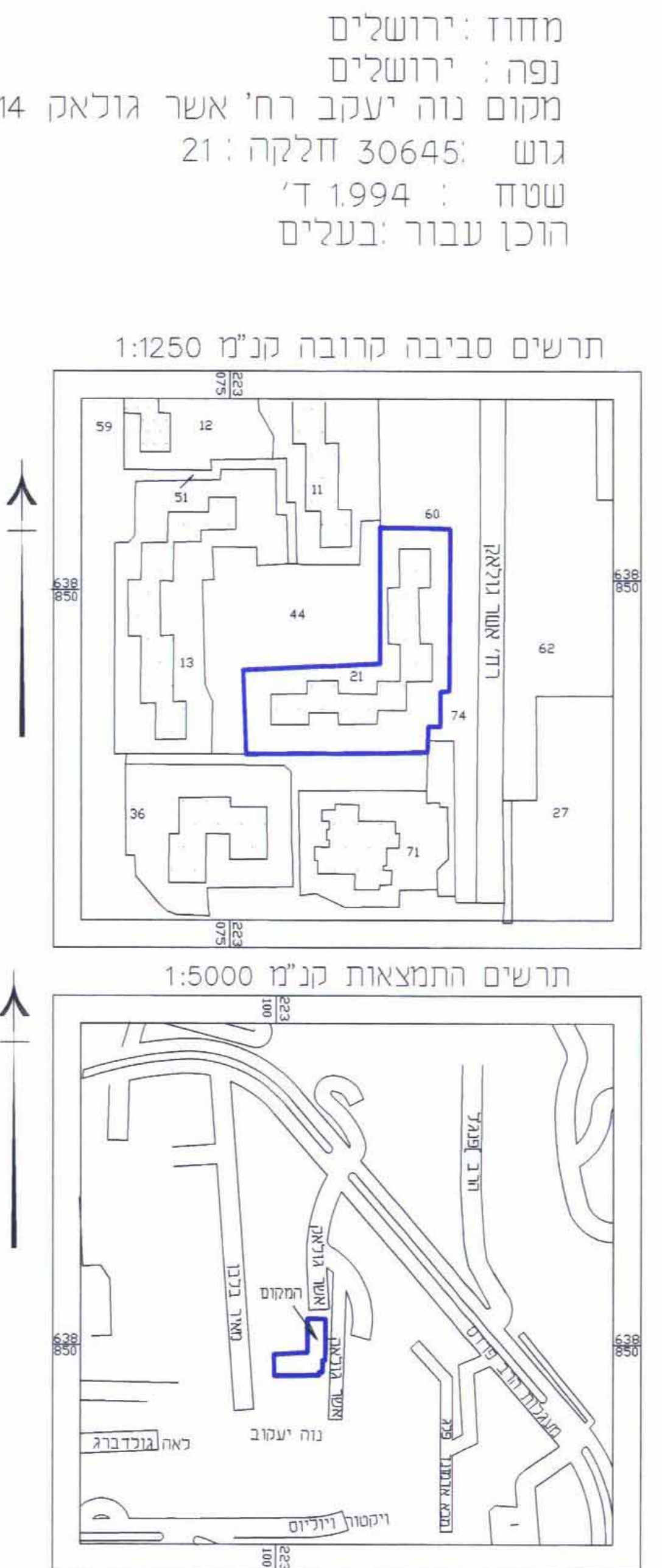
תשרית  
 קנ"מ 1:250

בעלי הקרקע:  
 מנהל מקרקעי ישראל  
 רח' יפו 216, י-ם  
 (פירוט בעלי הקרקע עפ"י נסח מופיע בסוף התקנון)

מגיש התוכנית:  
 מזרחי תמר תד: 6-5216624  
 רח' אשר גולאק 14, נוה יעקוב י-ם

המתכנן: זום שירותי אדריכלות  
 אדריכלית שנית הונג  
 מס' ת"ד 028053619  
 מס' רישיון 00101659  
 רח' הרב הרצוג 55, י-ם טל: 02-5667403

יוני שנית  
 אדריכלית  
 14.5.08



מקרא מצב מוצע

- גבול תוכנית
- איזור מגורים מיוחד
- בניין קיים
- גבול חקקה
- מס' חקקה 21
- קו בניין מאושר לתוספת בניה בתוכנית 3907
- קו בניין מאושר לתוספת מרפסת בתוכנית 3907 לביטול
- קו בניין מרבי לתוספת בניה מוצעת

הערות:  
 1. לא לצרכי רישום.  
 2. העבודה קשורה לרשת ארצית ע"פ 202NY,34WS : GPS  
 3. הגברים בעבודה זו מבוססים על נק' 34WS שגובהה 724.96 מ'

אברהם ארנסטר  
 מהנדס ומודד מוסמך רישיון מס' 827  
 רח' אריה אלטמן 28, ירושלים. טל - 02-5858538

מס' תובע	תניית היד	תאריך	קנ"מ
00206		7/6/05	1:250