מחוז ירושלים
מרחב תכנון מקומי ירושלים
תכנית מתאר מפורטת
תכנית מס' 9434
שינוי תכנית מתאר מקומית
ושינוי לתכניות בניין עיר מס' 3398, 3398א' ו-3398ב'
רחוב שמואל תמיר 16, פסגת זאב

תשריט
קנ"מ 1:250

מצב מאושר
ק.מ. 1:250

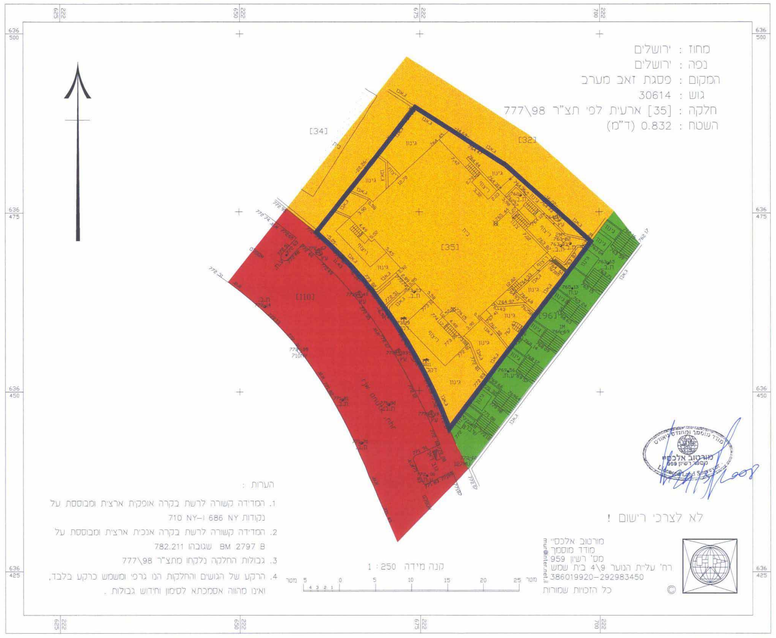

מקרא

גבול תכנית
אזור מגורים
שטח פתוח ציבורי
דרך חדשה
בנין קיים
גבול מגרש

מצב חדש
ק.מ. 1:250

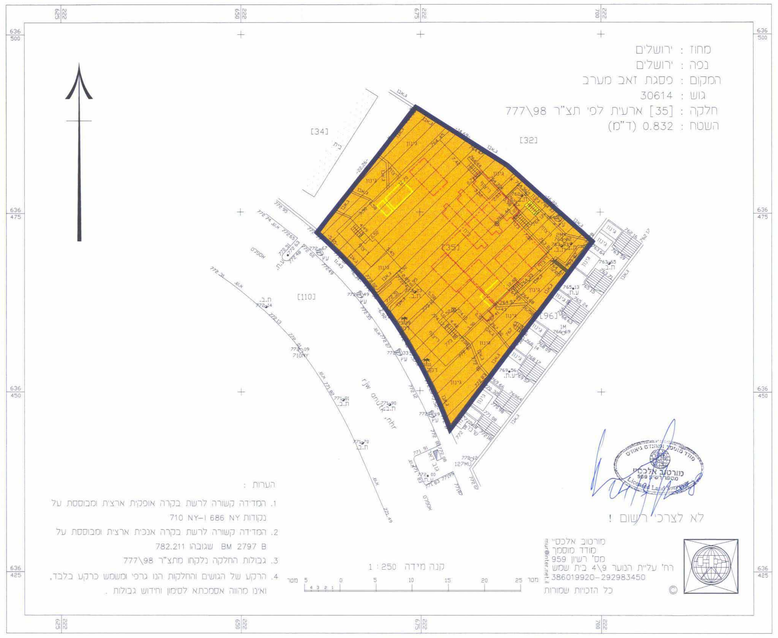

מקרא

גבול תכנית מוצעת
אזור מגורים מיוחד
קו בנין מירבי לתוספת בניה על קרקע
קו בנין מירבי לתוספת בניה תת קרקעי
מדרגות לפירוק, מבנה לפירוק
בנין קיים
גבול מגרש

תרשים הסביבה
קנ"מ 1:5,000

תרשים המקום
קנ"מ 1:1,250

תרשים החלקה ומסילת הברזל
קנ"מ 1:750

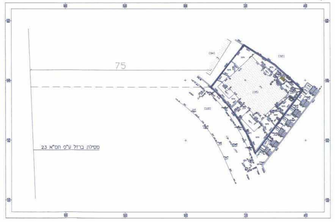

חתימות :

בעלי הקרקע : קלעי דרור ושרונה חיים דוד ויפה — שלום יעקב ואורנה אטיאס מרסייר ודבורה — לוי שמואל ומרים גור אריה מזי — חזות משה ושושנה למידות אלי

מגיש התכנית : יפה חיים, ת.ז. 54278320, רחוב שמואל תמיר 16, ירושלים, טל. 5835686

המתכננת : אדרי נירה אורן, ת.ז. 5335705, רח' אלחריזי 30 ירושלים, טל. 5635420

תאריך : 25/3/08