

מחוז ירושלים
מרחב תכנון מקומי ירושלים

תכנית מס': 10272
שינוי לתכנית המתאר המקומית לירושלים
(שינוי תכנית מתאר מקומית)

"תכנית מפורשת"

תשריט
קנ"מ: 1:250

בעלי הקרקע

- אברהם דוד גלנדואר ת.ז. 005717251
- רח' מאה שערים 15 י-ם טל. 02-5370275
- אהרן קאהן ת.ז. 028796746
- רח' מאה שערים 15 י-ם טל. 02-5022901
- אברהם היילפרין ת.ז. 059144030
- רח' מאה שערים 15 י-ם טל. 02-5370383
- צבי זילברמן ת.ז. 023842545
- רח' מאה שערים 15 י-ם טל. 02-5381450
- נחום דומיטובסקי ת.ז. 028920981
- רח' מאה שערים 15 י-ם טל. 02-5374789
- ובעלים נוספים

חתימת מגישי התכנית:

- אברהם דוד גלנדואר ת.ז. 005717251
- רח' מאה שערים 15 י-ם טל. 02-5370275
- אהרן קאהן ת.ז. 028796746
- רח' מאה שערים 15 י-ם טל. 02-5022901
- אברהם היילפרין ת.ז. 059144030
- רח' מאה שערים 15 י-ם טל. 02-5370383
- צבי זילברמן ת.ז. 023842545
- רח' מאה שערים 15 י-ם טל. 02-5381450
- נחום דומיטובסקי ת.ז. 028920981
- רח' מאה שערים 15 י-ם טל. 02-5374789

חתימת המתכנן:

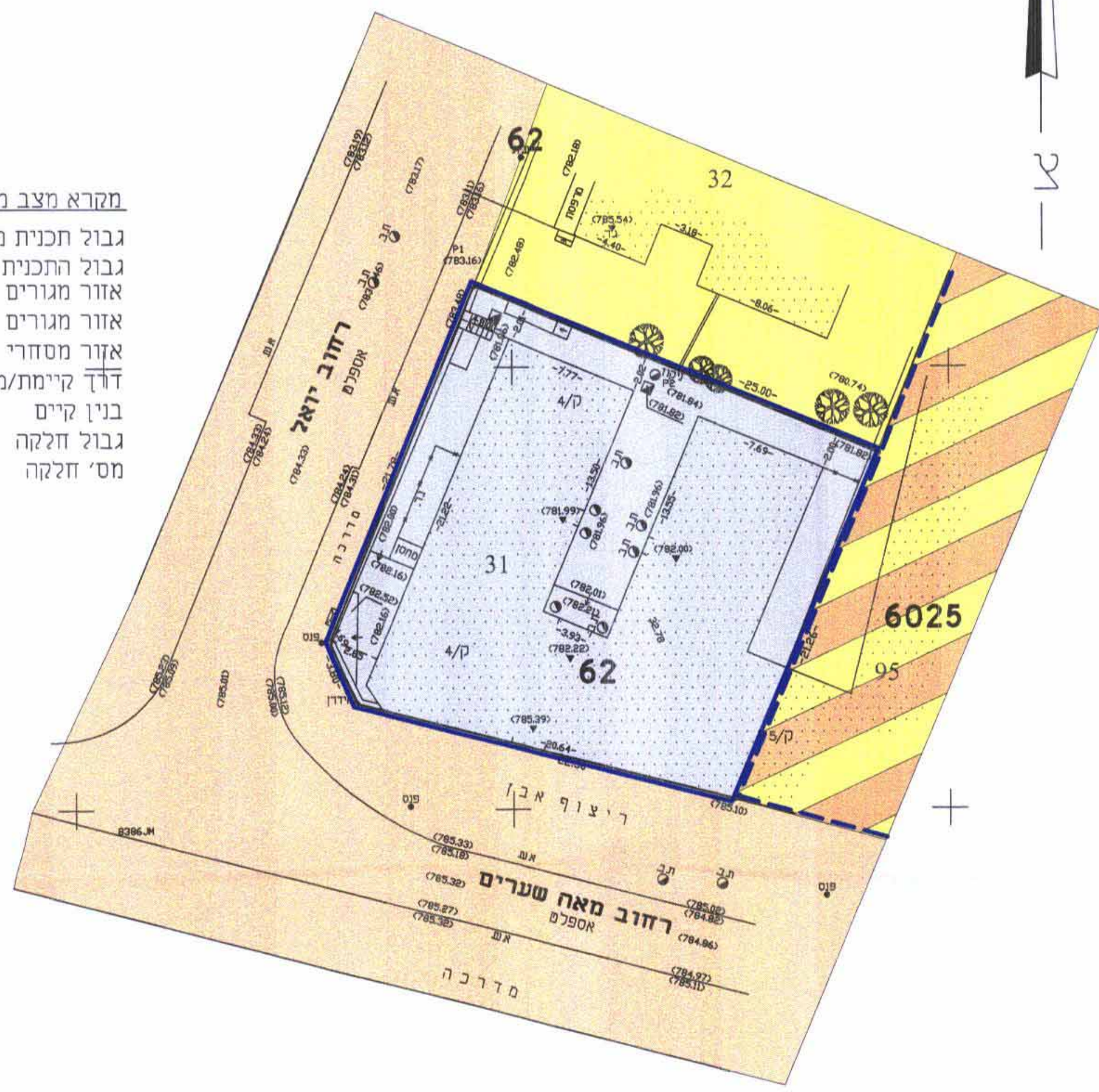
- נפתלי פליינג ת.ז. 0313657595
- מ.ר. 83333 טל. 02-5023565
- רח' מענה שמחה 38 י-ם

תאריך: 20.5.08

מפה טופוגרפית

קנ"מ 1:250

מצב מאושר
עפ"י תכנית 62 ותכנית 6025
קנ. מ. 1:250



מקרא מצב מאושר

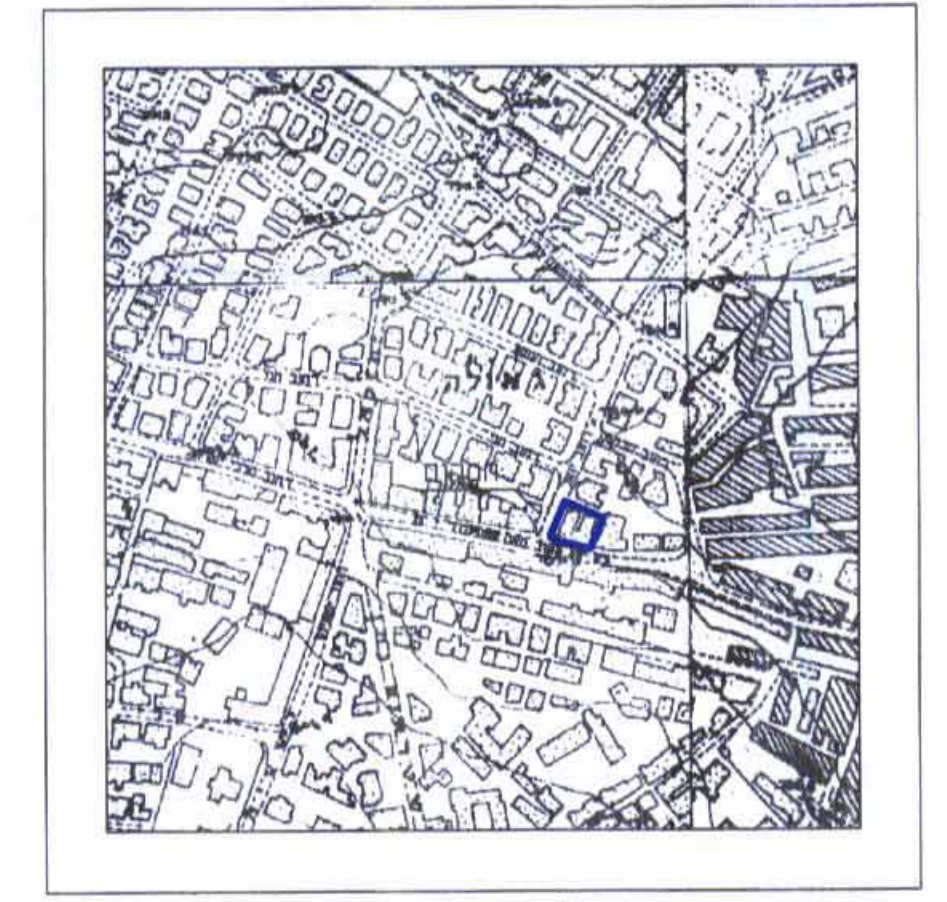
- 62 גבול תכנית מאושרת ומספרה
- גבול התכנית המוצעת
- אזור מגורים 3
- אזור מגורים מיוחד
- אזור מסחרי
- דד קיימת/מאושרת
- בנין קיים
- גבול חלקה
- מס' חלקה
- 31

מקום : ירושלים
שכונה : מאה שערים
רחוב : מאה שערים 15
גוש מס' : 30083
חלקה מס' : 31
השטח : 0.572 ד.מ.
הוכן עבור :

תרשים מקום 1:1250



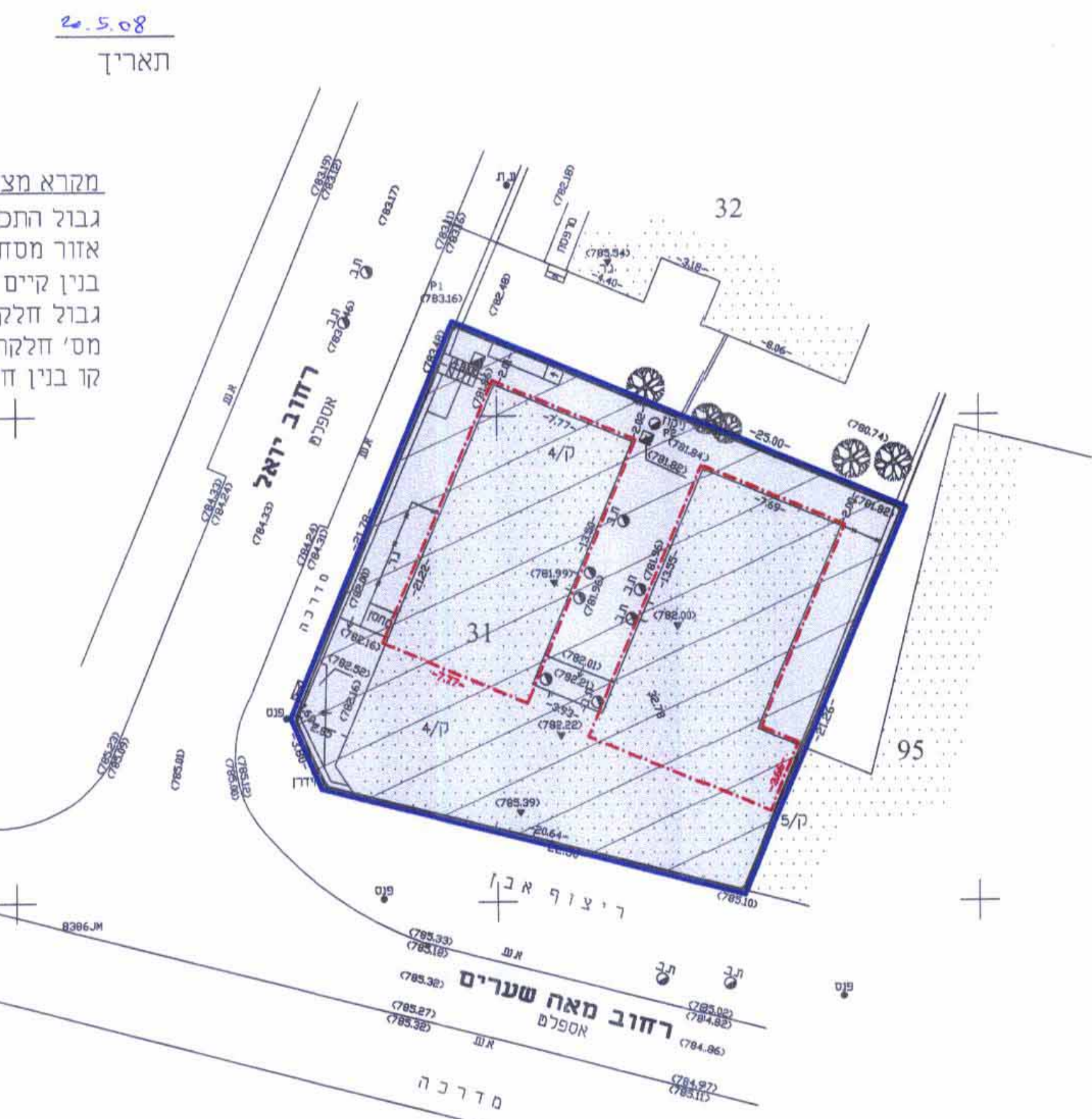
תרשים סביבה 1:5000



מפה טופוגרפית

קנ"מ 1:250

מצב חדש
קנ. מ. 1:250



מקרא מצב חדש

- גבול התכנית
- אזור מסחרי מיוחד
- בנין קיים
- גבול חלקה
- מס' חלקה
- קו בנין חדש לתוספות הבניה
- 31

הערות

- המספרים בסוגריים - גבהים אבסולוטיים
- הגבהים קשורים לנקודה BM/104 = 785.113
- רשת הקורדינאטות מבוססת על נקודות 790/4.F, י"מ 8386
- מפה הוכנה ברשת ישראית חדשה

תאריך: 20.5.08
חתימה: [Signature]
ציון שרון מודד מוסמך
רישיון מס' 403 רחוב סביריה 9 טל: 02-6245094

"לא לצרכי רישום"

אישר מפה
אני מאשר כי מפה זו היא העתק נכון של מפת רקע שהכנתי על סמך מדידה שהסתיימה ביום
בחודש ענת 6, וכי כל הפרטים שצוינו במפה הם מדויקים ודרגתה היא
המפה בוצעה בהתאם לתקנות המודדים (מדידה ומיפוי), התשנ"ח - 1998.

תאריך: 20.5.08
שם המודד ומענו: 3 ון רטון
מספר רישיון: 403
חתימה: [Signature]