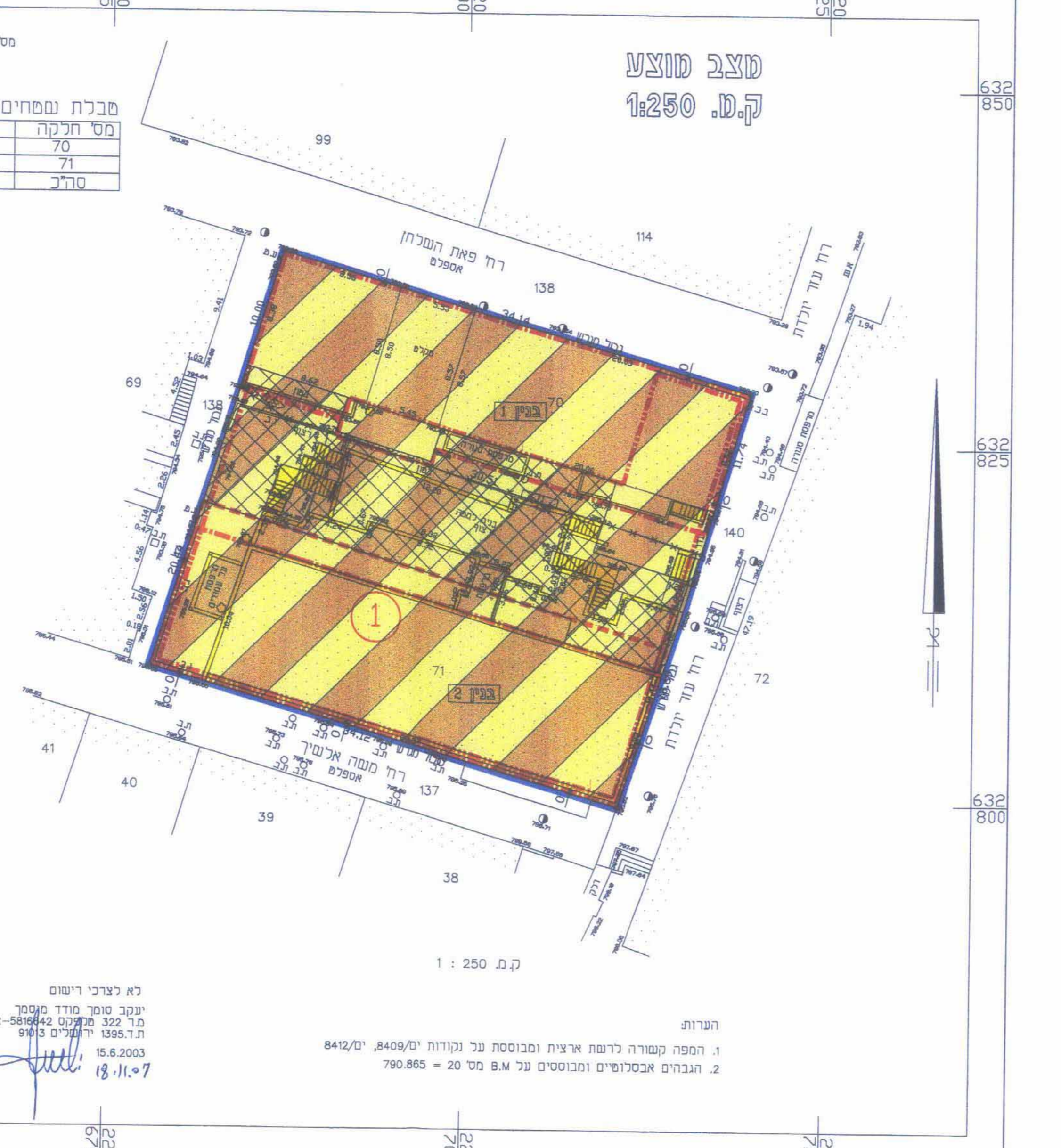
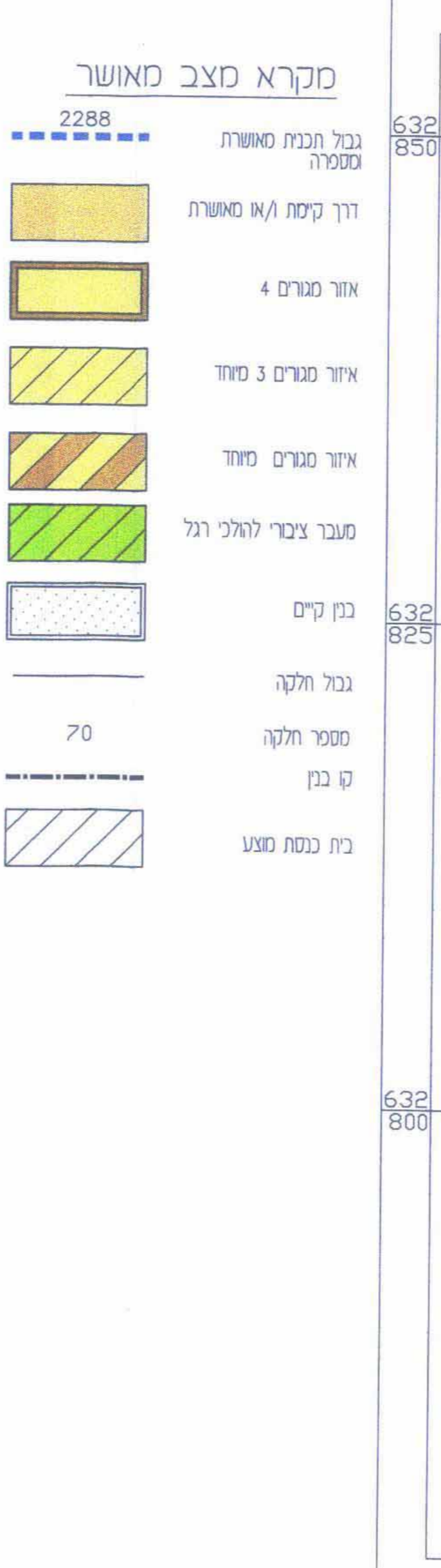
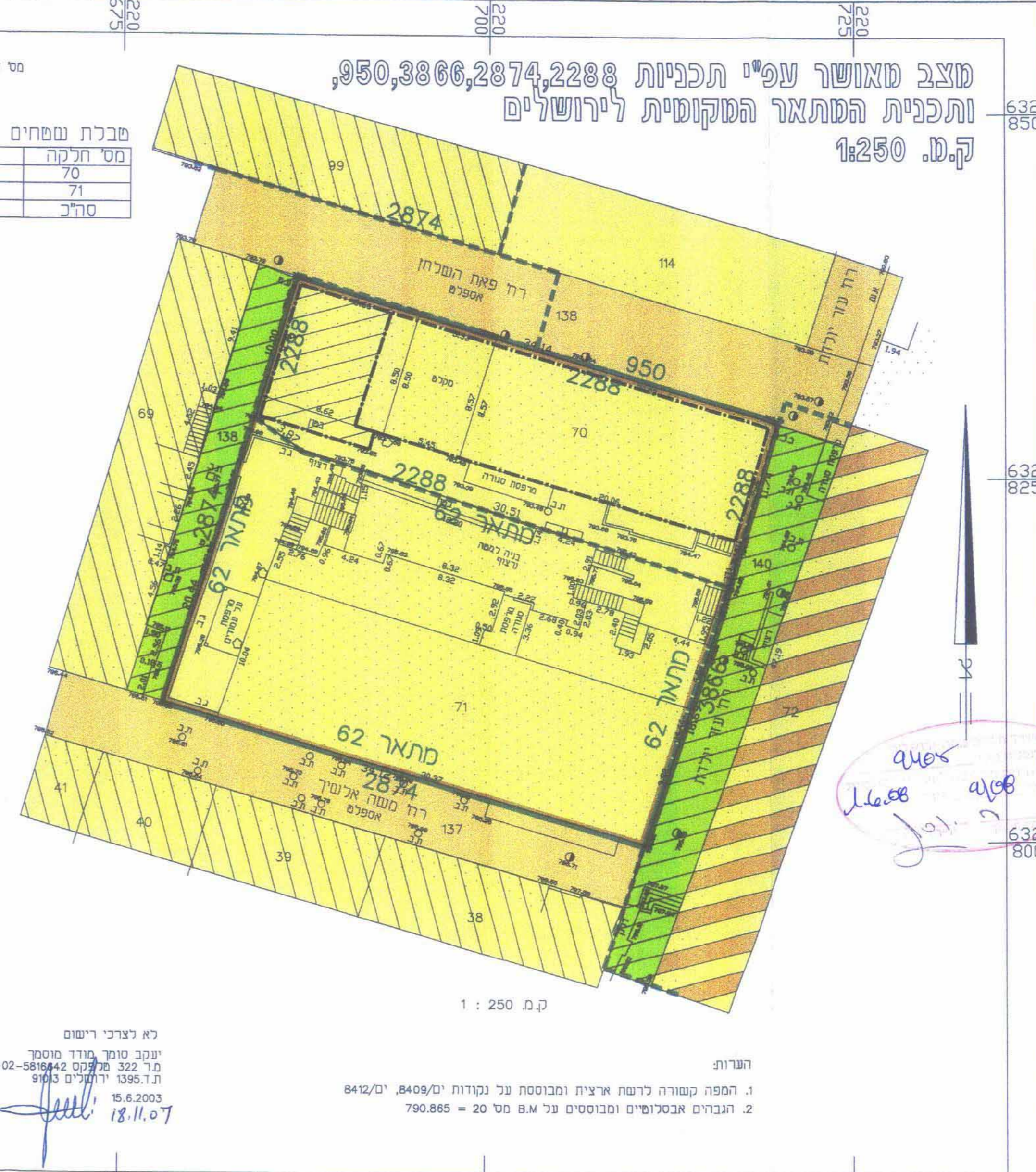


מחוז ירושלים  
 מרחב תכנון מקומי ירושלים  
 תכנית מתאר מקומית  
 עם הוראות של תכנית טפורהט  
 תכנית מס' 9405  
 שינוי לתכנית 2288  
 ולתכנית המתאר לירושלים  
 תכנית איחוד חלקות בהסכמת בעלים  
 תשריט  
 ק.מ. 1:250

חתימות:  
 חתימת בעלי הקרקע ומגיש התכנית:  
 פרדמן יעקב מנדל - נאמן הקדש  
 מס' זיהוי: 054202502  
 כתובת:  
 סלפון:  
 סוכנים זאל - נאמן הקדש  
 מס' זיהוי: 054202502  
 כתובת:  
 סלפון:  
 קואנסן אליגור - נאמן הקדש  
 מס' זיהוי: 069394708  
 כתובת: סגוריה מורחבת 9/136  
 סלפון: 052-4237132

חתימת המתכנן:  
 אלי רכס - אדריכלים  
 מס. רשון 21848  
 ת.ד. 005762216  
 רח האמן 9- ירושלים  
 02-6790144  
 02-6789818



מקרא מצב מצוע

- גבול תכנית
- אזור מגורים סווד
- בנין קיים
- זקת והאז לצבור
- גדרה/סדרגות/מבנים לורטה
- שן לעקר/השתקה
- גבול חלקה
- מספר חלקה
- גבול חלקה לכיסול
- מספר מרש חדש
- קו בנין תת קרקעי
- קו בנין על קרקעי
- קו בנין למעברים מקומיים

טבלת איחוד חלקות

מס' המש' מס' החלקה	מס' הרשום שד במיד	מס' מרש חדש במיד	מס' סריכ	הערות
30067	70	389	1041	המגרש החדש מס' 1
71	652	1041	1041	רשום עיש הבעלים הרשום במס' 30067 חלקות - 70,71
סריכ	1041	1041	1041	

א. אני יעקב סווד מודד מוסמך חתום מטה מאשר בזה כי הישוב השטחים שבטבלת איחוד חלקות נכונים.  
 ב. בדפתי הישובו פלינסטר ובשיטה גרפית.

מודד מספר 322 מס' 18.11.07