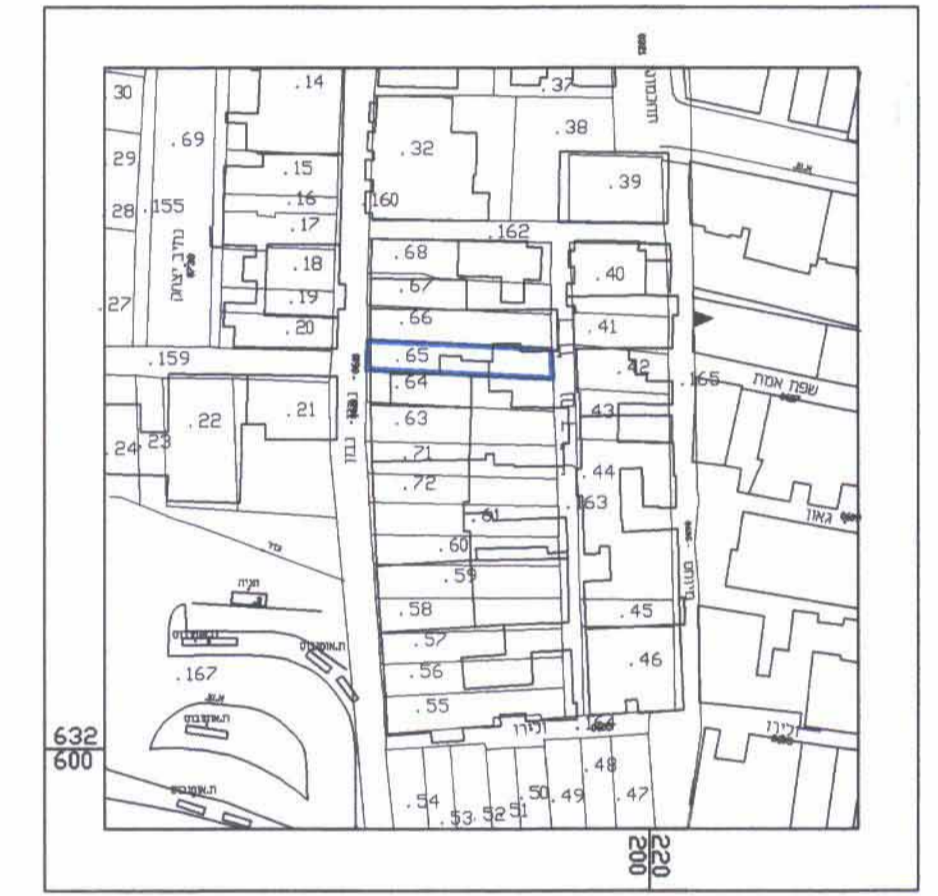


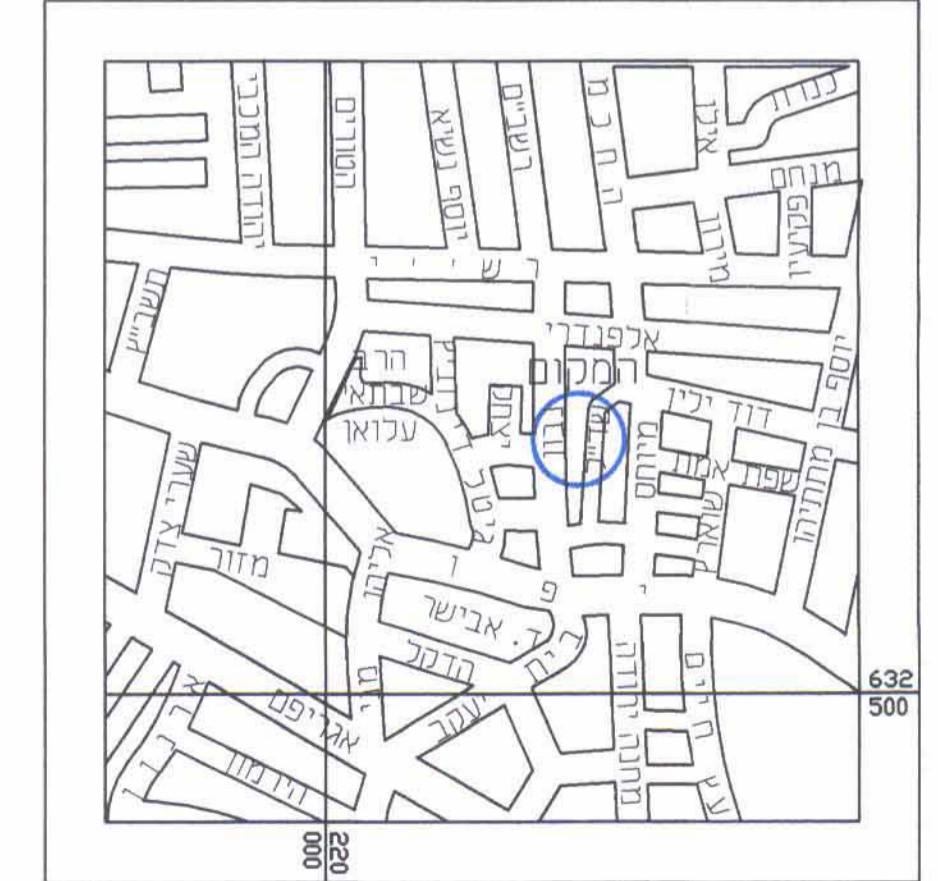
**מחוז ירושלים**  
**מרחב תכנון מקומי ירושלים**  
**תכנית מס' 8797**  
**שינוי לתכנית 5048**  
**ולתכנית מתאר מקומית 62**  
**תשריט**  
**ק.ג.מ. 1:250**

נפה ירושלים מחוז ירושלים  
 מקום: . . . . . ירושלים  
 שכונה:  
 פרויקט:  
 גוש מס': 30072  
 חלקה מס': 65  
 השטח: 0.169 ד.מ.  
 הוכן עבור: . . . . .

ת ר ש י מ מ ק ו מ 1:1250



ת ר ש י מ ס ב י ו ה 1:5000



ת.י. 050-540766  
 ת.י. 23877731  
 יצחק בצרי רחי שד"ל 21 ירושלים

ת.י. 050-540766  
 ת.י. 23877731  
 יצחק בצרי רחי שד"ל 21 ירושלים

**חתימות:**

**בעל הקרקע:** יצחק בצרי רחי שד"ל 21 ירושלים  
 050-540766 ת.י. 23877731

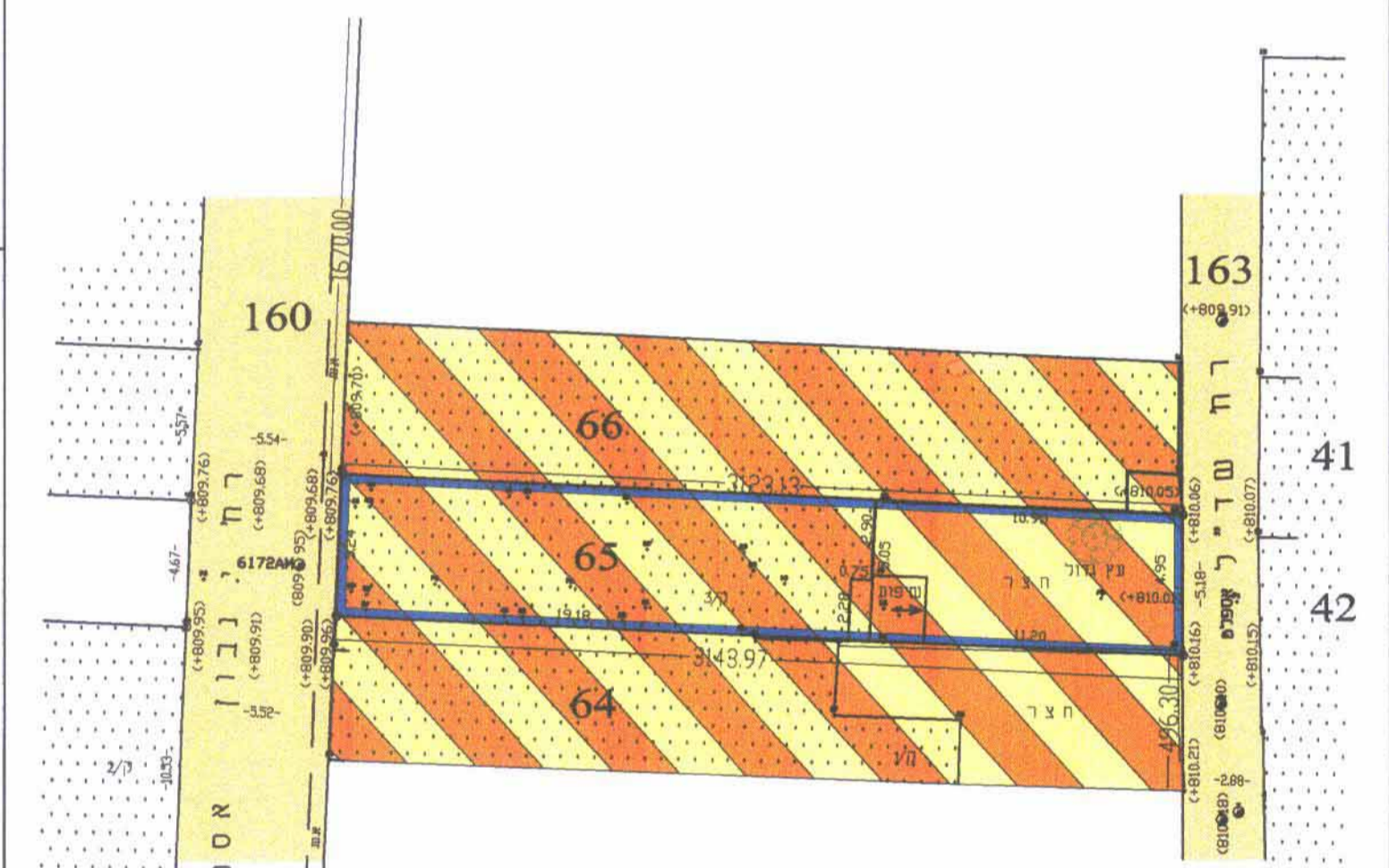
**מגישי התכנית:** יצחק בצרי רחי שד"ל 21 ירושלים  
 050-540766 ת.י. 23877731

**המתכנן:** אילן אפרת רחי יהודה 14 ירושלים  
 טל: 02-6734030 02-6718199 פקס: 08176

אילן אפרת - ת.י. 050-540766  
 יהודה 14 בקעה קי.י. 02-6734030

**תאריך:** 6/2008

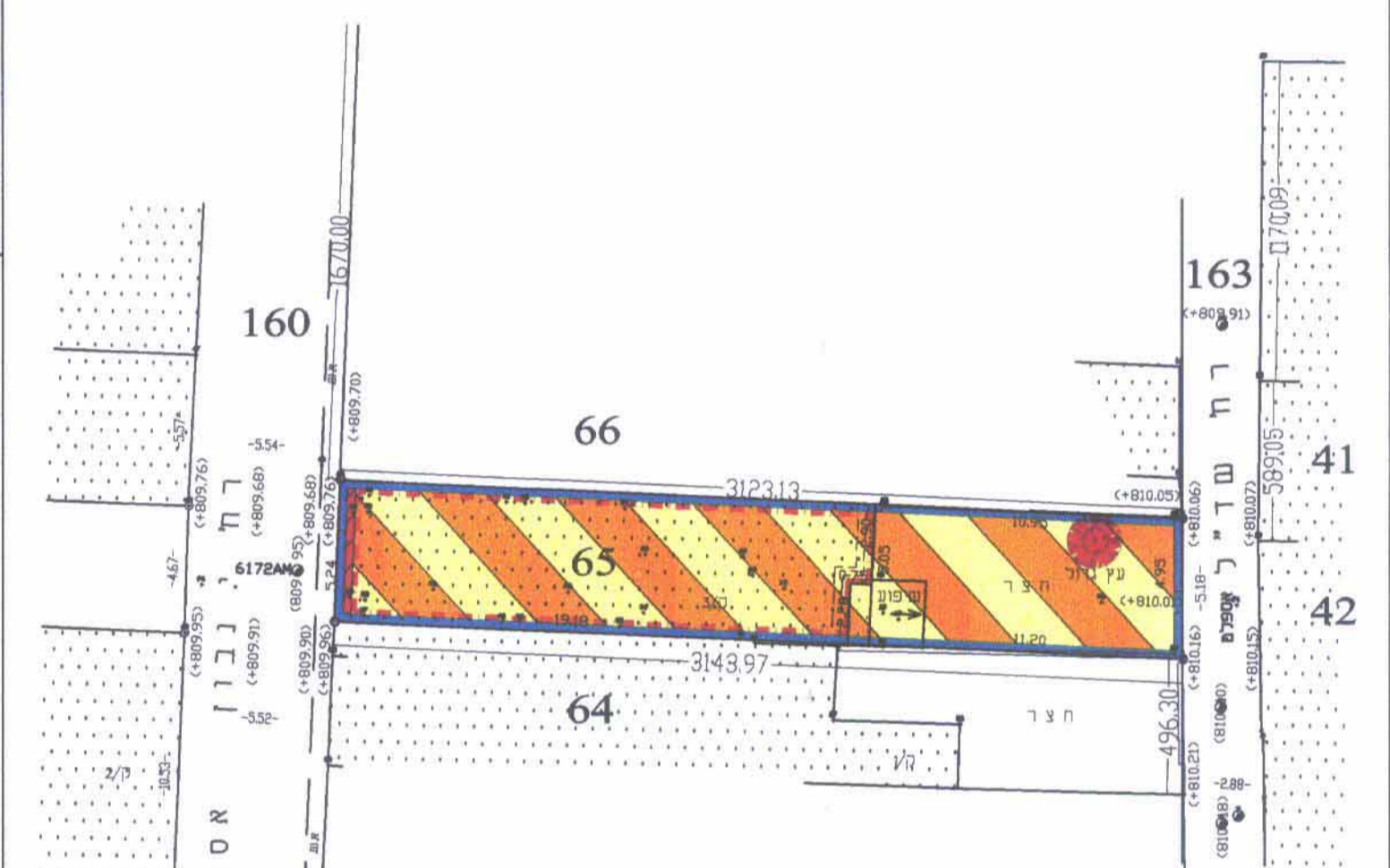
**מצב מאושר**  
**ק.ג.מ. 1:250**  
**עפ"י תכנית 5048**



- תכנית מצב מאושר**
- גבול התכנית
  - אזור מגורים מיוחד
  - דרך מאושרת
  - בנין קיים
  - גבול חלקה
  - מס. חלקה 65

"לא לצרכי רישום"

**מצב מוצע**  
**ק.ג.מ. 1:250**



- מקרא מצב מוצע**
- גבול התכנית
  - אזור מגורים מיוחד
  - בנין קיים
  - גבול חלקה
  - מס. חלקה 65
  - קו בנין מירבי
  - עץ לשימור
  - חזית לשימור

- הערות**
1. המספרים בסוגריים הינם גבהים אבסולוטיים
  2. הגבהים קשורים לנקודה מספר 24/BM=809.708
  3. רשת הקורדינאטות מבוססת על נקודות 441 JM, 440 JM

"לא לצרכי רישום"

תאריך: 26.6.08  
 חתימה: ציון גררון מודד מוסמך רישיון מס' 403 רחוב מבריה 9 ירושלים טל: 02-6245094