

מחוז ירושלים
מרחב תכנון מקומי הרצל

הוועדה המקומית לתכנון ולבניה
ת.ק. 26.02.2008
נתקבל

תכנית מס' הל/מק/516

שינוי לתכנית מ/360 א'
ולתכנית מ/250 על תיקוניה
(שינוי לתכנית מתאר מקומית)

תעריף

1:250
החוק המסדיר תכנון ולבניה - תשי"ג-55
הזרעה המקומית לתכנון ולבניה
"הרצ"ל"
הפקדת התכנית מס' הל/מק/516
הועדה המקומית לתכנון ולבניה "הרצל" החליטה
בושעת מס' 151105/08, תאריך 14.11.08
להסיר את התכנית בחוות המנוח ששטחיה הועד
מקומית - עש"י תיקון 22 לתכנון וביניה.
לאשר את התכנית.
תאריך תועד: 12/12/08
מנהל/ת: אריאל
יו"ר הועדה

חתימת בעלי הקרקע

מנהל מקרקעי ישראל
רחל יפ 216, פל' 02-531888

חתימת מנהל התכנית:

מר עמוסן נתן ת.ג. 02-531888
רחל שבע האחיות 8, פל' 050-7260843

חתימת המתכנן:

סרג'ו אסורבן אדריכלים ת.ג. 013137823
רשימן מסי 43484
רחל בן יתורה 37/ו ירושלים
פל' 02-6230675 פקס 6230677

סרג'ו אסורבן אדריכל
בית צ' 137
טלפון 02-6230675

תאריך: 10.02.08

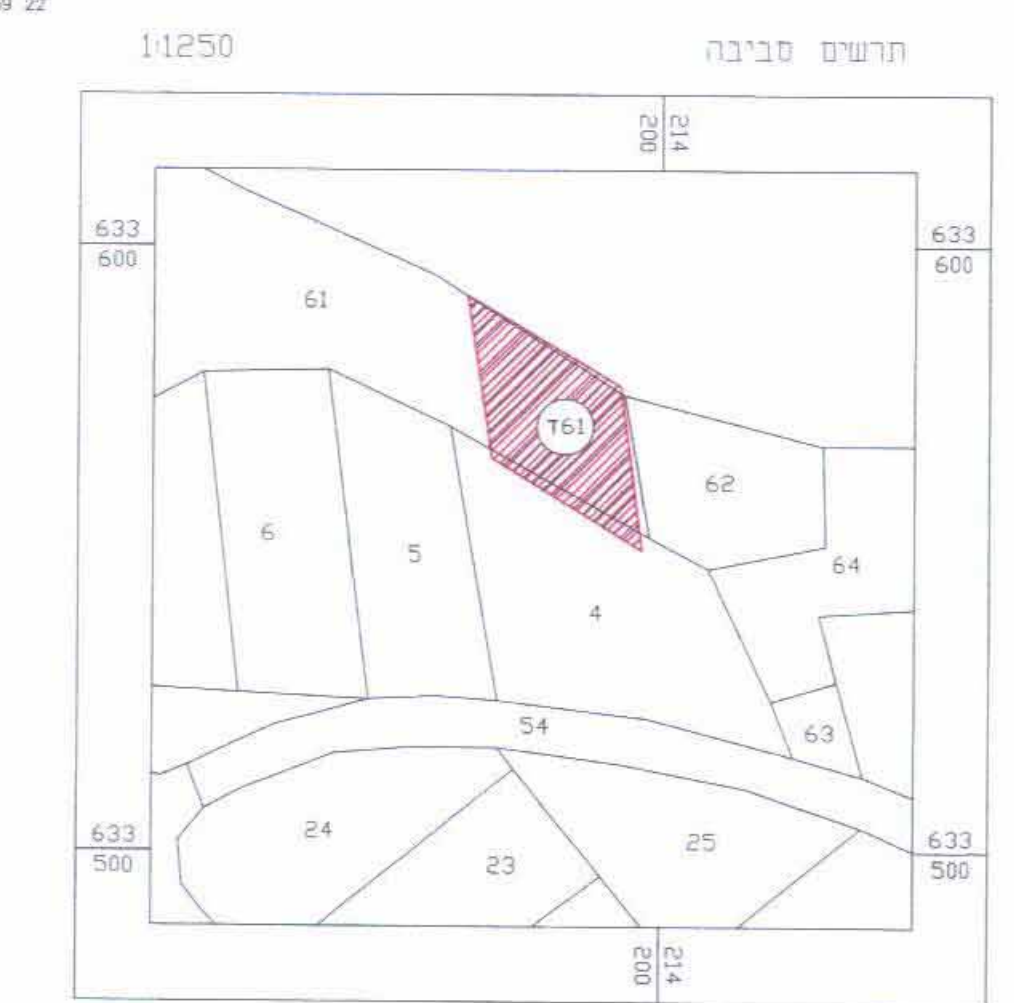
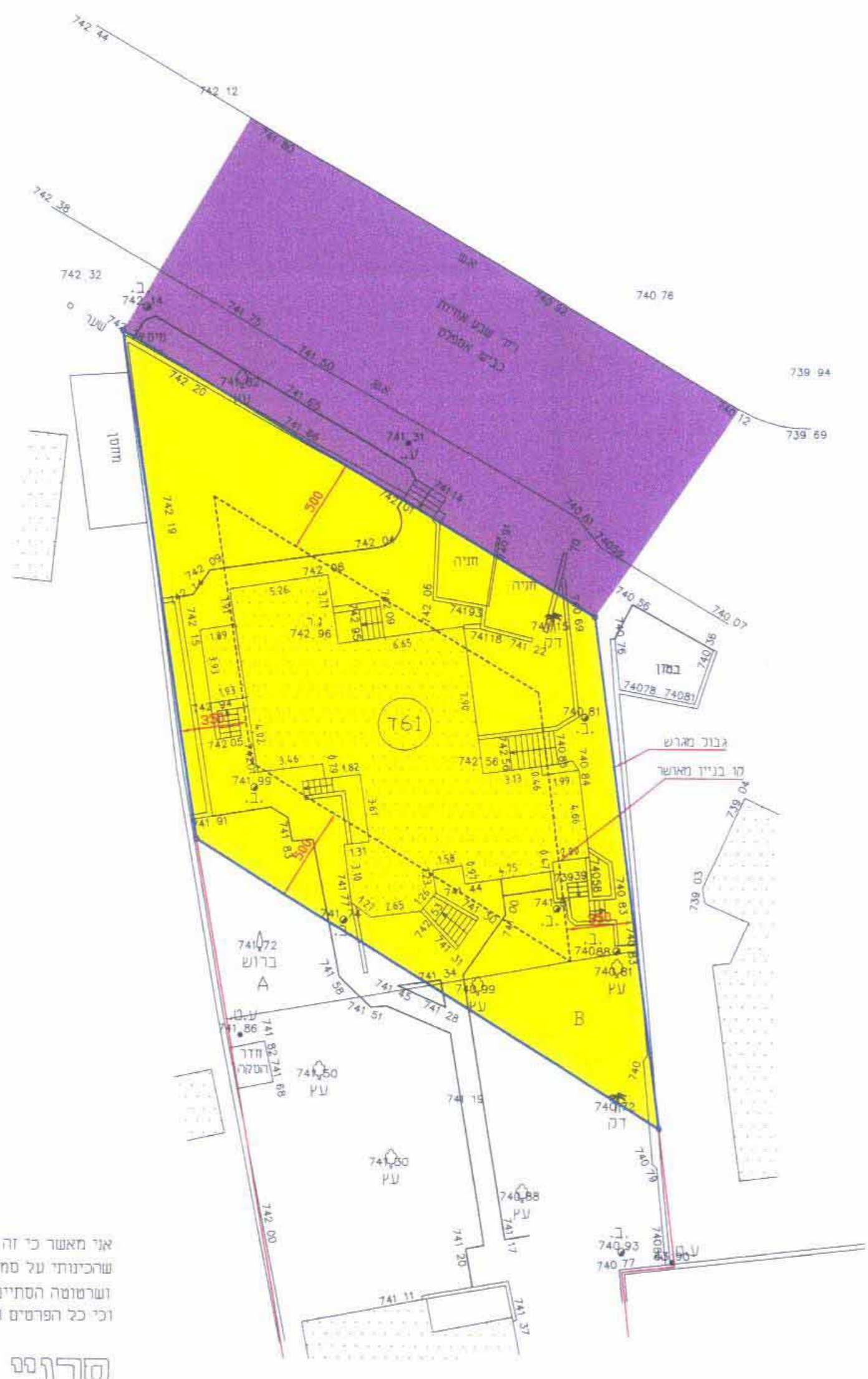
מצב מאושר

לא לצרכי רישום

מחוז : ירושלים
נפה : ירושלים
מקום : מבשרת
גוש : 30366
חלקות : 61 (חלק), 4 (חלק)
מגרש : T61
שטח : 613 מ"ר (מחושב)

מקרא מצב מאושר

	גבול התכנית
	קו ביניים מאושר
	אזור מוגרים 5
	מספר מגרש 30
	דרך קיימת



הערות:
גבולות נלקחו באופן גרפי מת.ב.
אין להקים גבולות ממפה זו.

אין מאשר כי זה העתק נכון של המפה המסודרת
שרכינית על סמך מדידה שהסתיימה ביום 2.11.2004
ושרופה הסתיים ביום 5.11.2004
וכי כל הפרטים שציינו במפה הם נכונים

סרג'י מלפה -

חודד מוסמד, רש"ן 945, מרחם נאדם
רחל נעית הועד, 9, בית עמש טל/פקס 02-9910993
ני"ד 052-389243

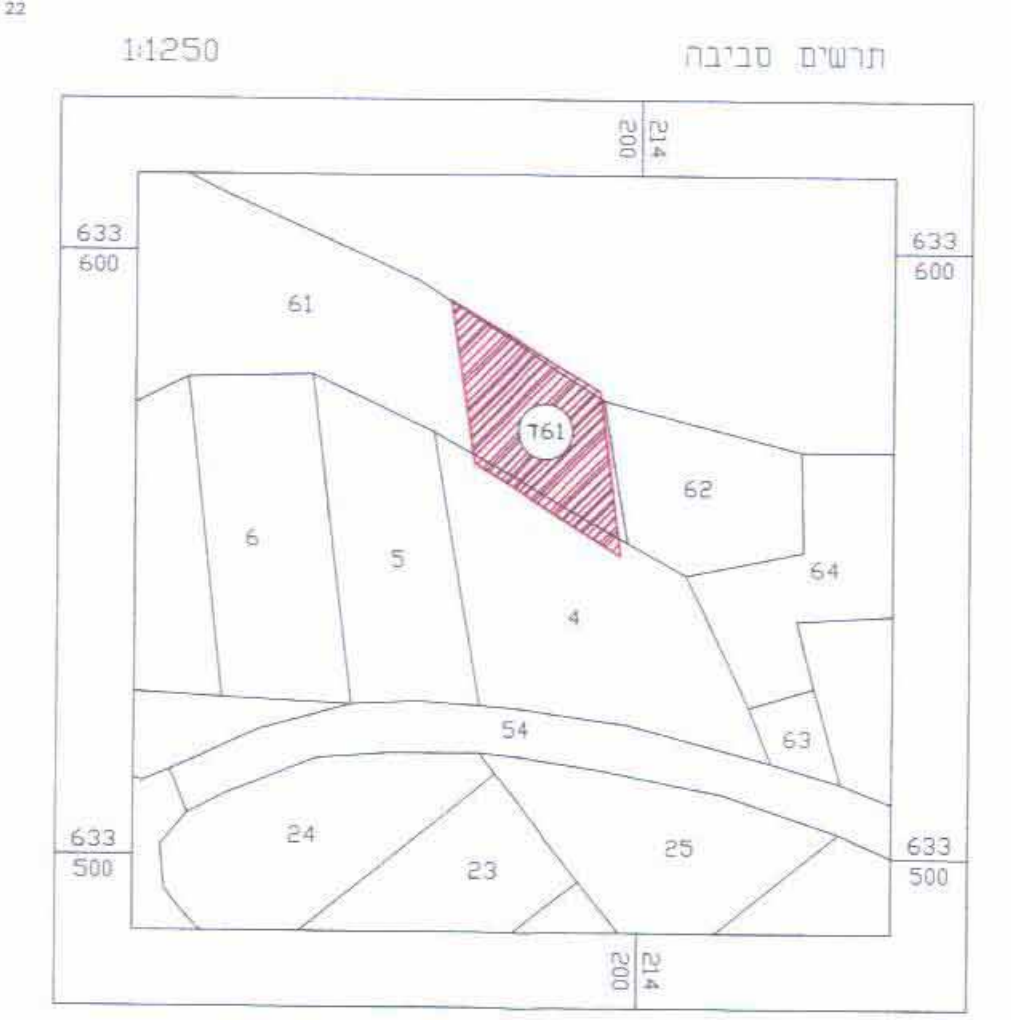
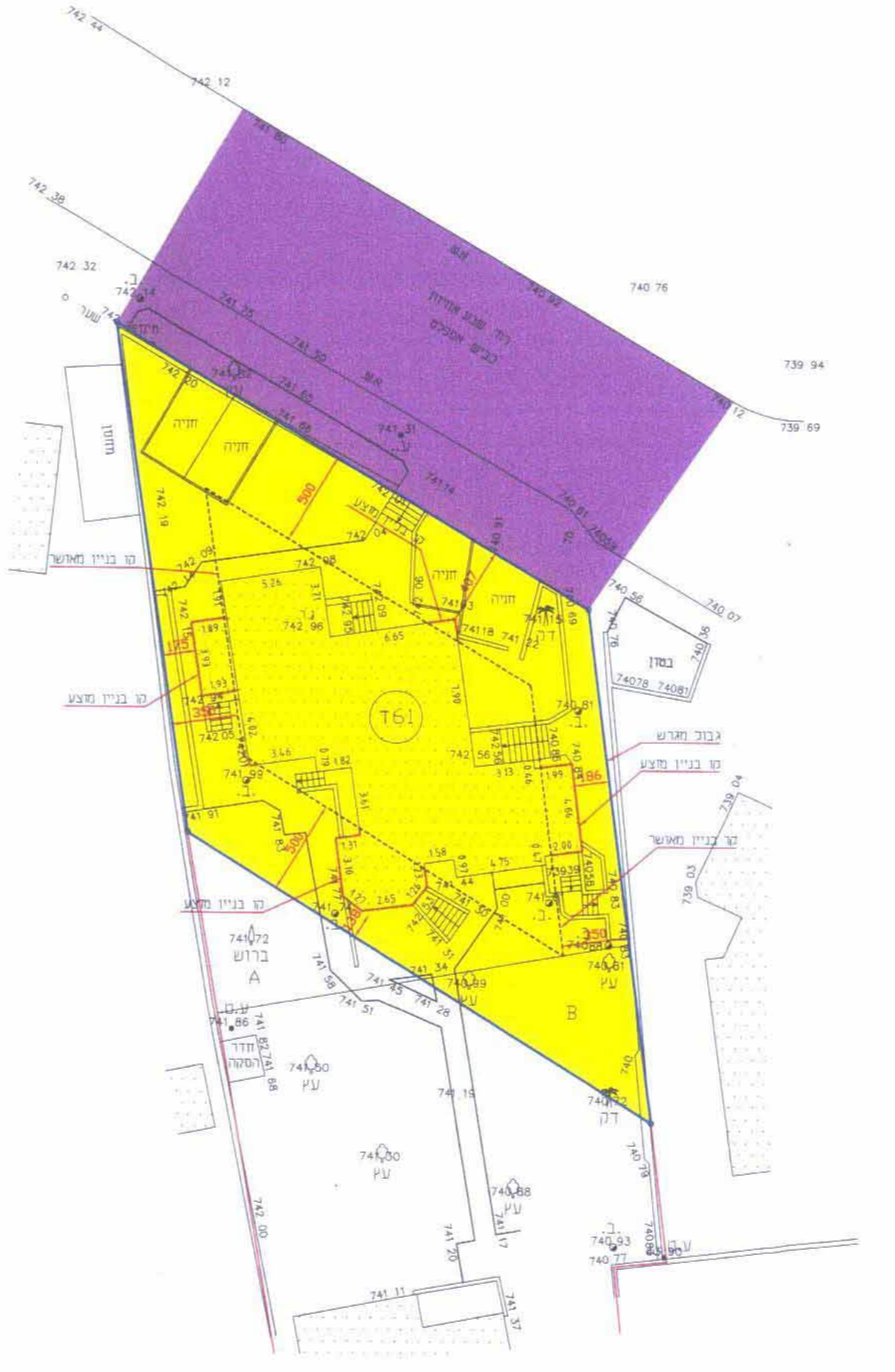
מצב מוצע

לא לצרכי רישום

מחוז : ירושלים
נפה : ירושלים
מקום : מבשרת
גוש : 30366
חלקות : 61 (חלק), 4 (חלק)
מגרש : T61
שטח : 613 מ"ר (מחושב)

מקרא מצב מוצע

	גבול התכנית
	קו ביניים מאושר
	קו ביניים ממוקט
	אזור מוגרים 5
	מספר מגרש 30
	דרך קיימת



קנה ידה 1:250

הערות:
גבולות נלקחו באופן גרפי מת.ב.
אין להקים גבולות ממפה זו.

20/2/2008
סרג'י מלפה
מודד מוסמד (945)
עלית נתן (945)
טלפון 02-9910993