

מחוז ירושלים
 מרחב תכנון מקומי ירושלים
 תכנית מס' 9612
 שינוי לתכנית מס' 3085
 (שינוי תכנית מתאר מקומי)

תשריט
 ק.מ. 1:250

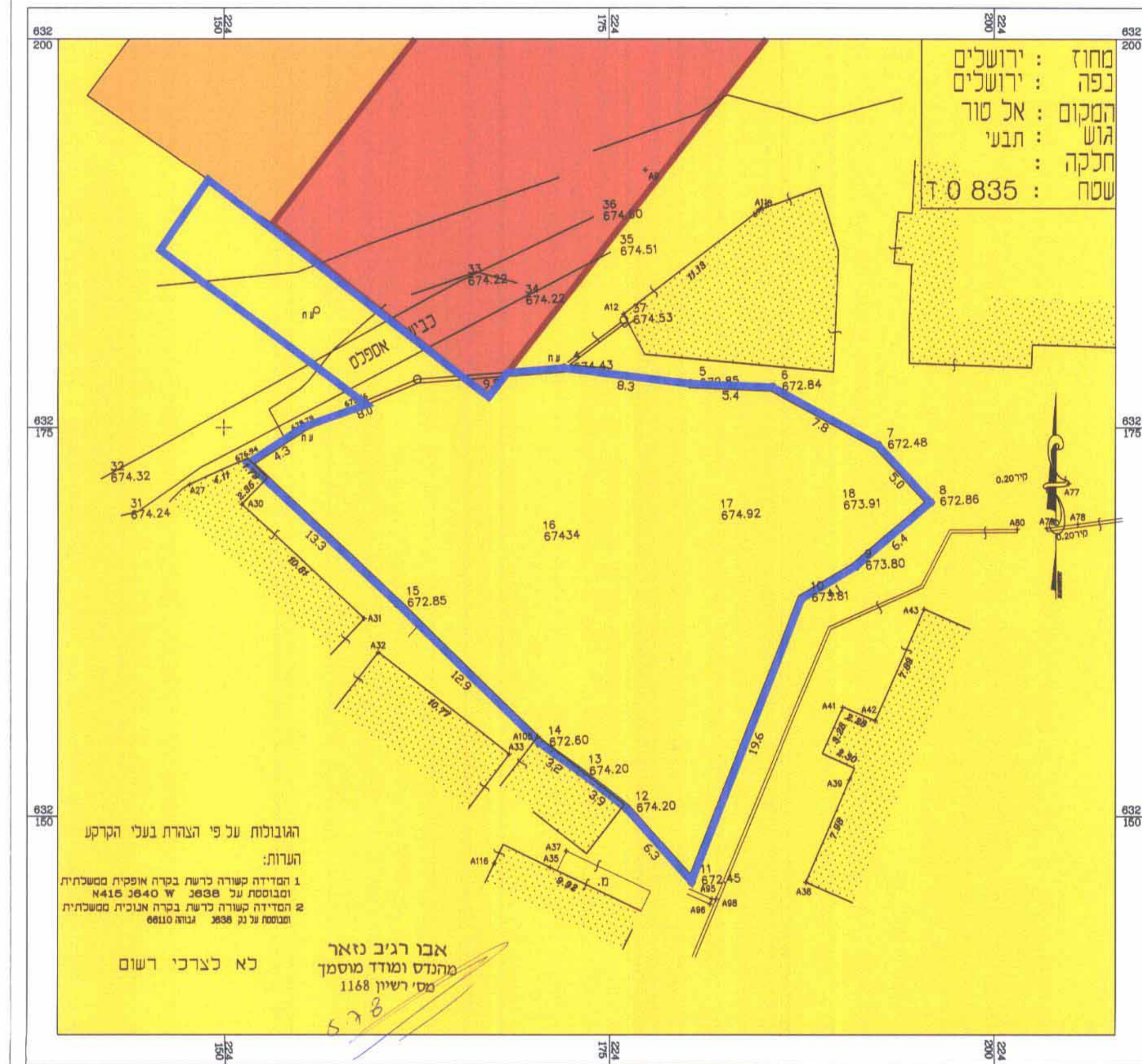
משרד הפנים מחוז ירושלים
 אישור תכנית מס' 9612
 הועדה המחוזית החליטה לאשר את התכנית
 בשינוי מס' 06-08 ביום 06-08
 מיטל תכנון יו"ר חשבה

חתימות
 חתימת בעם-המקרקע
 ומגיש התכנית

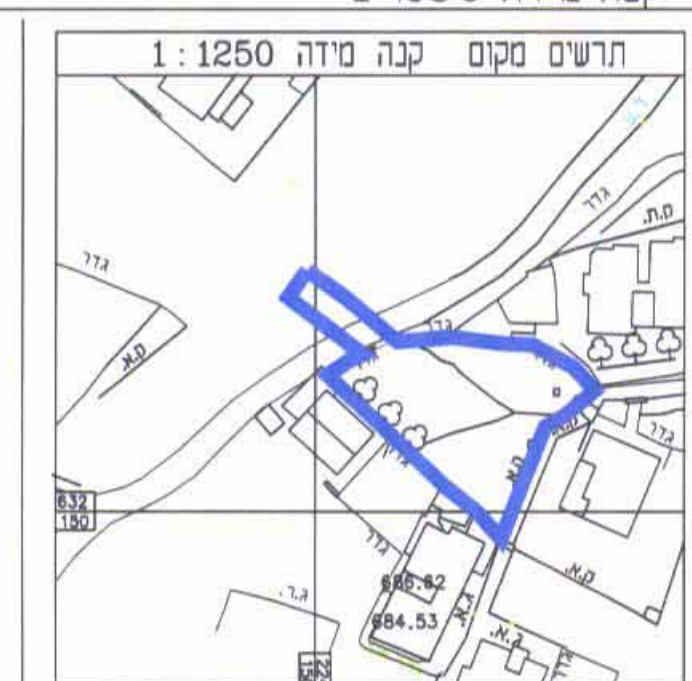
אבו גומעה חאבד
 כתובת: יא-טר ירושלים
 ת.ז. 080377310
 טל: 050-5382606

עורכי התכנית: אדר' חג יחיא אימאן
 מספר רישון 10012
 ת.ז. 59973321
 אדר' מוחמד אבו גנאם
 מספר רישון 74623
 ת.ז. 80441975
 ירושלים / ת.ז. 38164
 תאריך: 25.06.08
 טל: 0505-265973

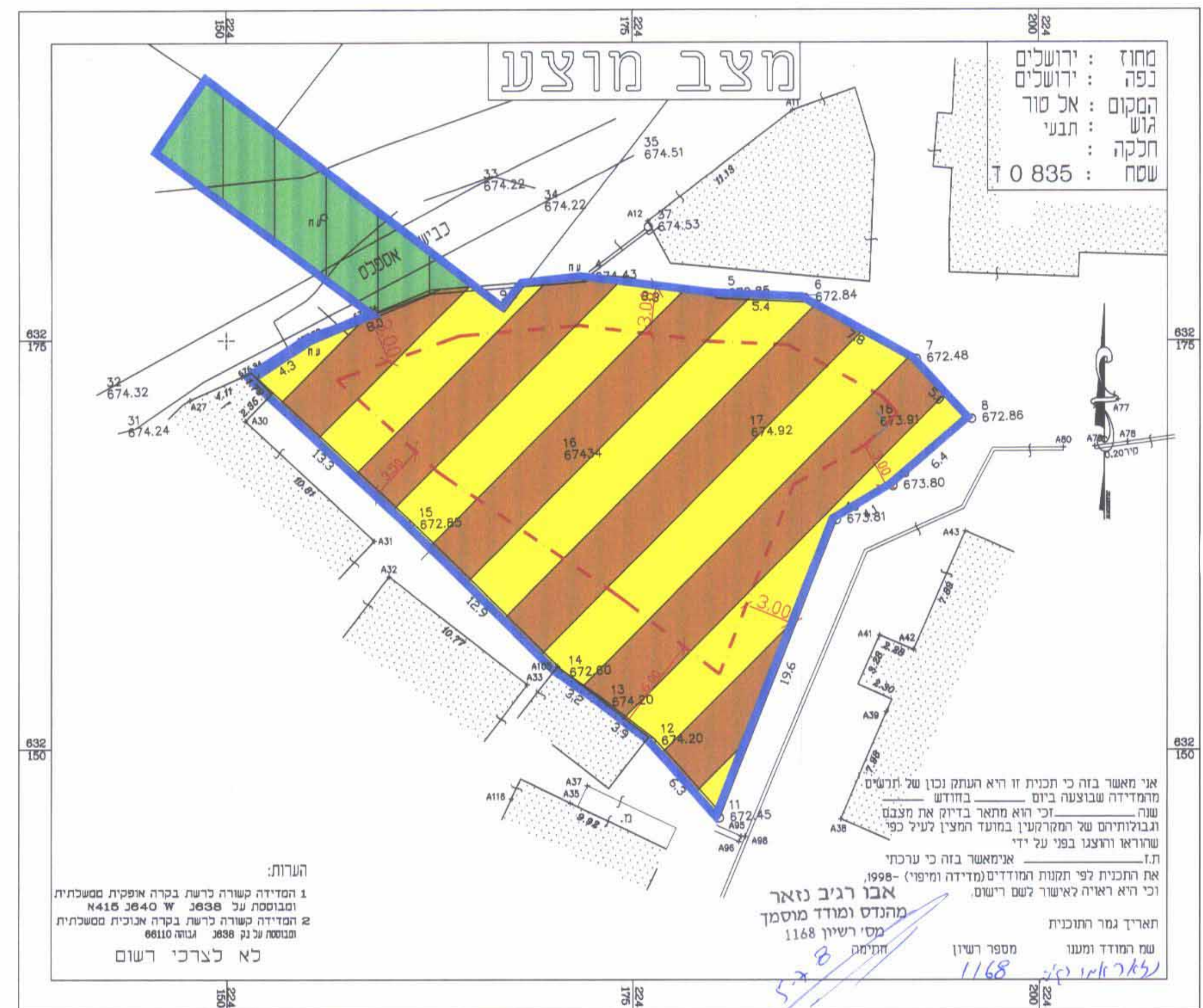
AL SULTAN SULAIMAN - ENGINEERING OFFICE



מצב מאושר ע"פ תכנית 3085
 קנה מידה 1:250



מקרא מצב מאושר
 גבול התכנית
 אזור מגורים 5 מיוחד
 בנין קיים
 דרך קיימת או מאושרת
 סמס לבניני ציבור



מצב מוצע

סבלת יעודי קרקע			
%	מצב מוצע	%	יעוד
—	—	100	אזור מגורים 5 מיוחד
89	0.743	—	אזור מגורים מיוחד
11	0.092	—	שביל להלכי דגל
100	0.835	100	סכ"ה

מקרא מצב מוצע
 גבול התכנית
 אזור מגורים מיוחד
 שביל להלכי רגל עם זמנה
 מעבר לרכב
 בנין קיים
 קווי בנין לבניה מוצעת

אבו רגיב נזאר
 מהנדס ומודד מטמך
 מס' רישון 1168

אבו רגיב נזאר
 מהנדס ומודד מטמך
 מס' רישון 1168

מחוז : ירושלים
 נפה : ירושלים
 המקום : אל טור
 גוש : תבעי
 חלקה :
 שטח : 0 835

מחוז : ירושלים
 נפה : ירושלים
 המקום : אל טור
 גוש : תבעי
 חלקה :
 שטח : 0 835

אני מאשר בזה כי תכנית זו היא העתק נכון של תרשימי
 המהדורה שבוצעה ביום...
 זכי הוא מתאר בדיוק את מצבם
 וגבולותיהם של המקרקעין במועד המצוין לעיל כפי
 שפורטו והוצגו בפני על ידי
 אני מאשר בזה כי ערכתי
 את התכנית לפי תמנות המודדים (מהדורה ומיפוי) 1998,
 וכי היא ראויה לאישור לשם רישום.

הגובלות על פי הצהרת בעלי הקרקע
 הערות:
 1 המדידה קשורה לרשת בקרה אופקית מסשלתית
 ומבוססת על N415 3640 W 3638
 2 המדידה קשורה לרשת בקרה אנכית מסשלתית
 ומבוססת על נג 3858 גובה 06110

אבו רגיב נזאר
 מהנדס ומודד מטמך
 מס' רישון 1168