











מקרא מצב מוצע

-  גבול התכנית
-  שטח ציבורי פתוח
-  מגורים א'
-  דרך מאושרת
-  זיקת הנאה
-  דרך לביטול
-  שטח לאיחוד וחלוקה
-  גבול תא שטח ומספרו
-  גבול חלקה קיימת
-  גבול חלקה קיימת לביטול

 מספר הדרך: 006
 קו בניין: 5
 רוחב הדרך: 00

מחוז : ירושלים
 נפה : ירושלים
 המוקם : בית ישראל
 גוש : 30088
 חלקות : 244
 רוכן עבור שומרי אמונים
 חלוקה לפי ת.ב.ע. 6434

1. חלוקה

השטחים בדונם מטר	מספר החלקות		
	סופים	ארעים	ת.כ.ע./ת.ש.צ.
6.518		1	6135
0.172		2	
1.066		3	
7.756	(244)		

נעוץ-חול ופחית קרקעית ונכסיו כיום
 אושרת אגודה
 אושרת לנזיקת עושה
 שם
 החימה



אריה פירמן, מודד מוסמך
מפתרד למדידות
 אמירמן מודד מוסמך מס' רישון 467
 יסכנינג מודד מוסמך מס' רישון 1112

רח' בית הדפוס 12, אגף 8, קומה 4, גבעת שאול, ירושלים
 טל': 02-6515661, 02-6524777 פקס:


מספר סדורי א.מ. 259\2003

לא לצרכי רישום!

הערות:

1. המפה משורה לרשת ארצית ומבוססת על נקי ממשלתיות ימי 6603, ימי 6601.
2. המפה מבוססת על B.M. מט 116\מ' שגובהו: 764.975.
3. מפת חקוקה הוכנה ברשת ישראלית חדשה.
4. מספר איפוסה 874/03

קנה מידה 1 : 250



גוש 30060