

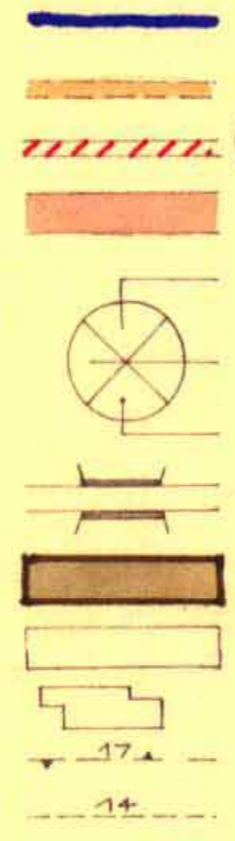
ת.מ. 17/118 - ונהאק
 10.2.69 תאריך חוק 13-13
מרחבת תכנון מקומי במחוז ירושלים
תשריט לתכנית מסודרת מס' עמ/7
לבית הדין העליון

Handwritten notes and signatures in the top right corner.

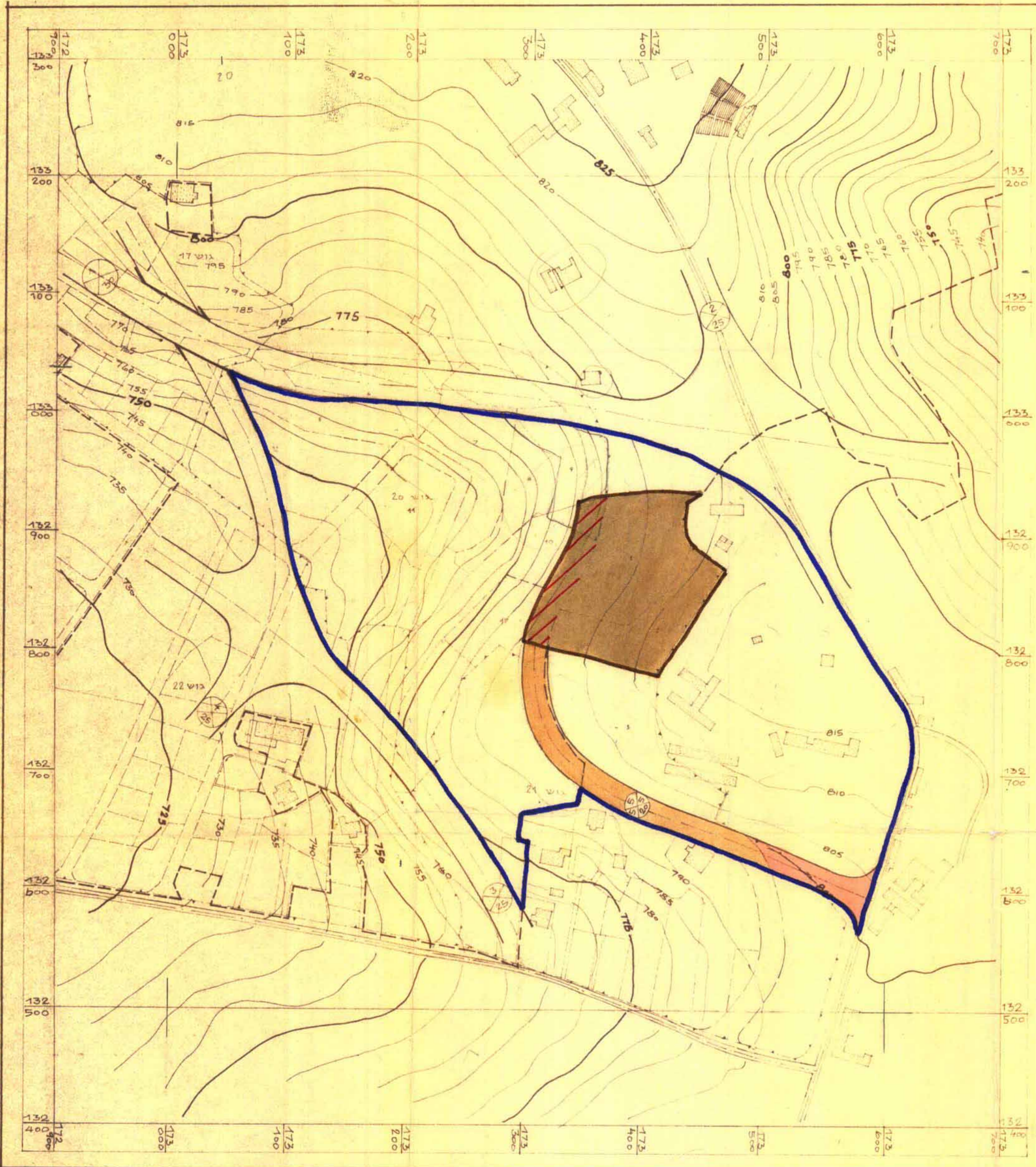
טבלת שטחים

יעודי קרקע	שטח ד'	%
שטח למבנה בית הדין העליון	16.000	11.0
שטח הגבלות מיוחדות	125.000	83.5
דרך	8.000	5.5
סה"כ שטח התכנית	149.000	100.0%

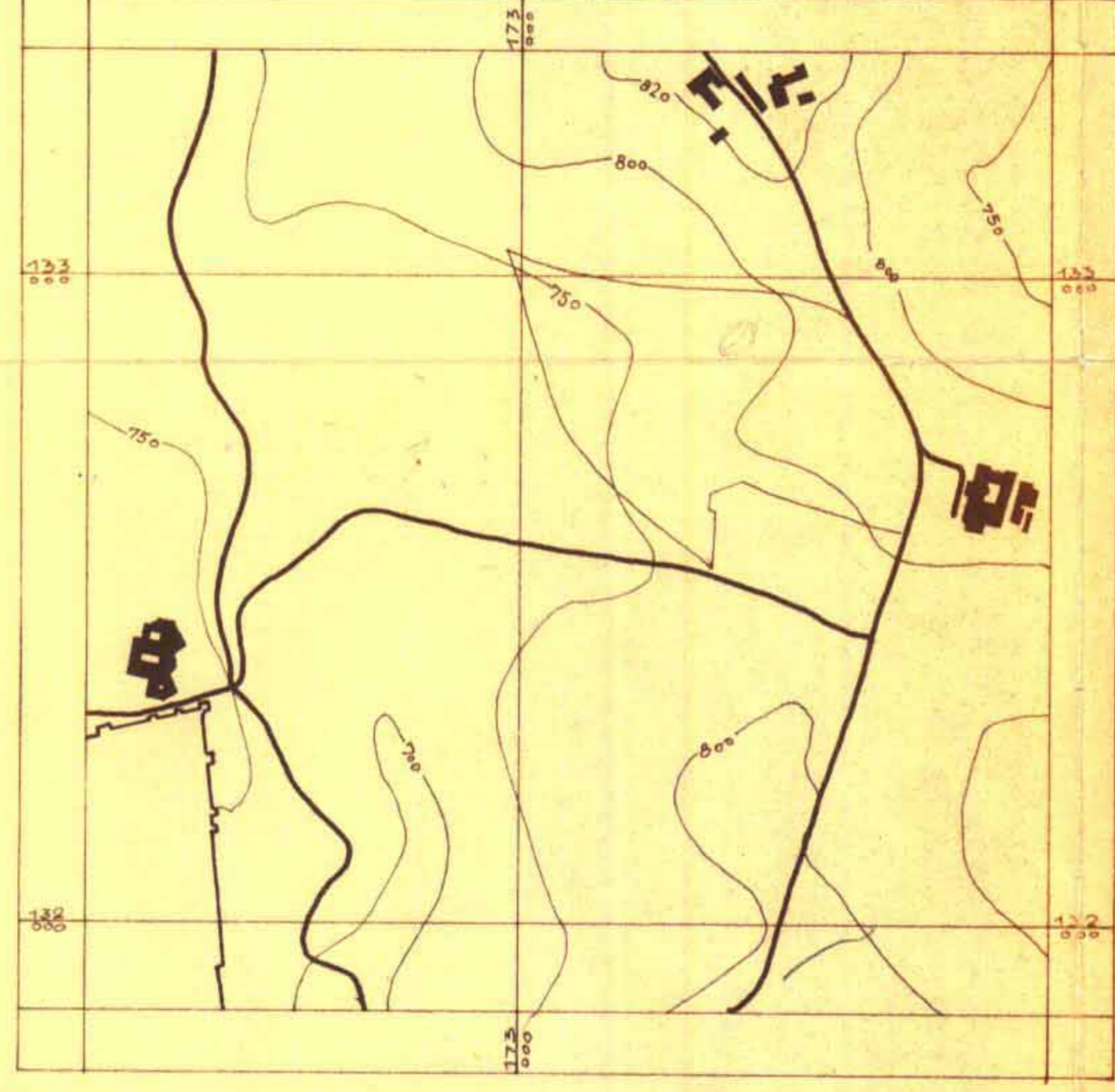
- מקרא**
- גבול תכנית
 - דרך קיימת (לפי מפות גוש)
 - דרך לבטול (קיימת לפי מפות גוש)
 - דרך חדשה
 - מספר הדרך
 - קוד בנין
 - רוחב הדרך
 - גשר מוצף
 - שטח מבנה עבור
 - שטחי הגבלות מיוחדות
 - מבנה קיים
 - גבול גוש ומספרו
 - גבול חלקה ומספרה



ק.מ. 1:2500



ת.רשים הסביבה 1:10.000 קנה מידה



אישורים

ועדה מחוזית לתכנון ולבניה, ירושלים
 ועדת משנה למרחב התכנון המקומי
 במחוז ירושלים והעתיקה וסביבתה
 החליטה ביום 17.12.68
 מיום 3.12.68
 לאשר תכנית בנין ערים מסודרת
 מס' 17/118 לפי התנאים
 המכלולים בהצעתה.
 מנהל לשכת התכנון המחוזית

מסדר הפנים
חוק התכנון והבניה תשכ"ה-1965
 מחוז ירושלים
 מרחב תכנון מקומי
 תכנית 17/118
 הועדה המחוזית בשיבתה ה
 החליטה לתת תוקף
 לתכנית הנכרת לעיל
 טען מנהל כללי לתכנון
 יושב ראש הועדה

מסדר הפנים
חוק התכנון והבניה תשכ"ה-1965
 מחוז ירושלים
 מרחב תכנון מקומי
 תכנית 17/118
 הועדה המחוזית בשיבתה ה
 החליטה לתת תוקף
 לתכנית הנכרת לעיל
 טען מנהל כללי לתכנון
 יושב ראש הועדה

תכנית מס' 17/118
 מיום 6.2.69
 מרמטה להפקדה בלוקים
 1503
 185

חתימות היוזם
 מימאל גויץ
 טען מנהל ק.מ.ב.

חתימת הכותבת
 המכון לתכנון ותחום בע"מ
 רח' החשמלאים 123, תל-אביב