מחוז ירושלים

מרחב תכנון מקומי ירושלים

תכנית מתאר מפורטת מס' 8583
שינוי מס' 3/00 לתכנית מס' 3770
(שינוי תכנית מתאר מקומית)

תשריט

ק.מ. 1:250

חתימת בעלי הקרקע:

בן - חמו יצחק ואליזה
רח' בועז 1 , ירושלים
טל. 02-6714991

רחל אחרות
דרך בית לכם 60, ירושלים
טל. 02-6725422

בנימין גיל
דרך בית לכם 60, ירושלים
טל. 02-6713914

ביאסרים וקרוד שוקרון
רח' בועז 1, ירושלים
טל. 02-6715410

מיכאל ועליזה בן חמו
רח' בועז 1, ירושלים
טל. 02-6714991

ויקטור כלי
דרך בית לכם 60, ירושלים
טל. 02-6715106

חתימת מגישי התוכנית: בנימין גיל

בנימין גיל
דרך בית לכם 60, ירושלים
ת.ז. 241000026
טל. 02-6713914
050-238828

חתימת המתכנן:

מ. מרגלית
אדריכלים ומתכנני ערים בעים
רח' השגריא 15, ירושלים 92264
טל. 02 - 5667990 מיטה מרגלית
פקס. 02 - 5667991 אדריכלים ומתכנני ערים בע"מ
ת.ז. 512201278

תאריך: 22/05/2008

P:\264-baka\TABA03\TAS22-05-08-maton takef.DWG

מחוז : ירושלים
נפה : ירושלים
מקום : ירושלים, גאולים
גוש : 30015
חלקות : 26
שטח : 1.130 דונם
כתובת : דרך בית לחם 60

תרשים הסביבה 1 : 5000

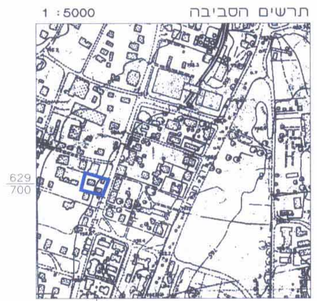

תרשים המקום 1 : 1250

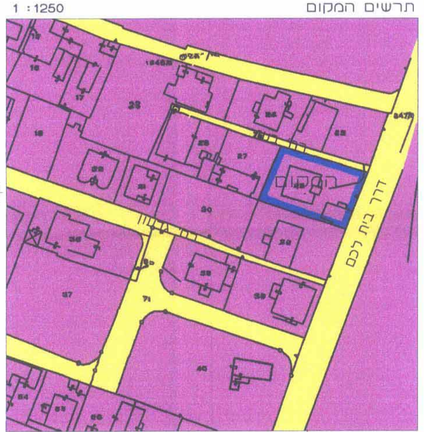

הערות

1. הקווי מבוססות על ים/8506, ים/8504.
2. הגבהים מבוססים על BM63 = 751.898.

עדכון	תאריך: 2006\06\25 חתימה:
ל א ל צ ר כ י ר י ש ו ם	

מאיר לוי
מודד מוסמך מ.ר. 586
רח' ששת הימים 3/8, ירושלים
טל' פקס: 02-5816818
052-3213117

21/5/08

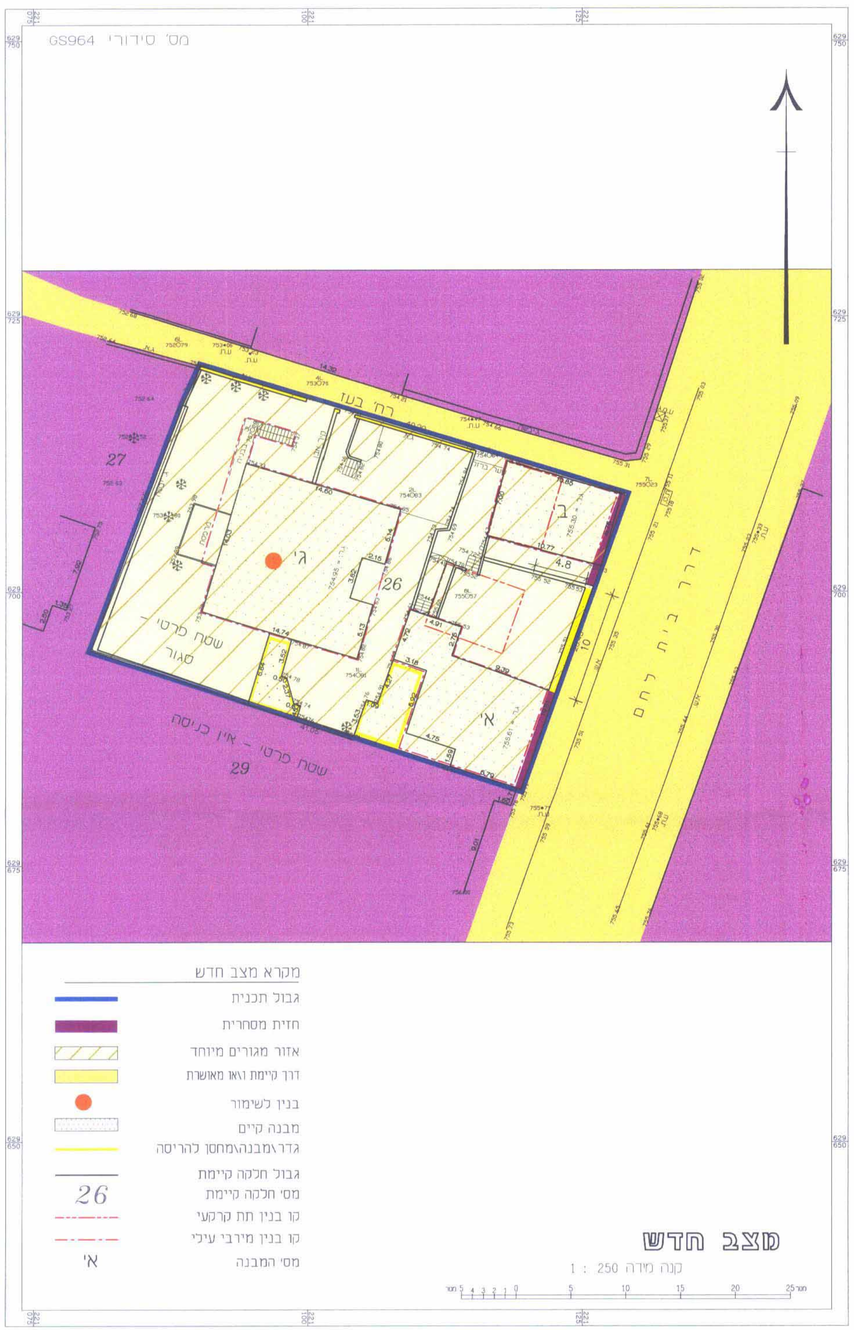

מקרא מצב חדש

- גבול תכנית
- חזית מסחרית
- אזור מגורים מיוחד
- דרך קיימת וגאו מאושרת
- בנין לשימור
- מבנה קיים
- גדר/מבנה/מחסן להריסה
- גבול חלקה קיימת
- מס' חלקה קיימת (26)
- קו בנין תת קרקעי
- קו בנין מירבי עילי
- מס' המבנה (א')

מצב חדש

קנה מידה 1 : 250

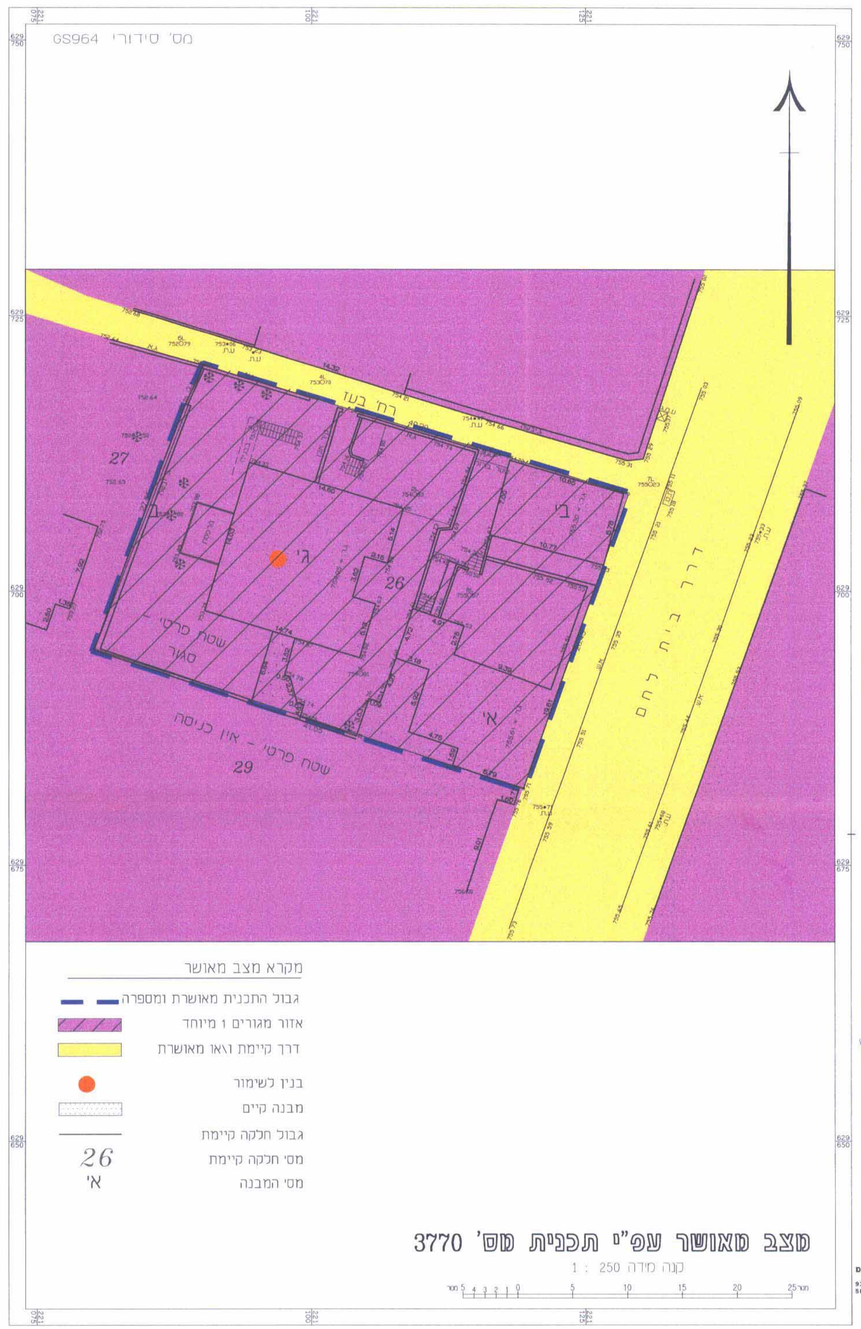

מקרא מצב מאושר

- גבול התכנית מאושרת ומספרה
- אזור מגורים 1 מיוחד
- דרך קיימת וגאו מאושרת
- בנין לשימור
- מבנה קיים
- גבול חלקה קיימת
- מס' חלקה קיימת (26)
- מס' המבנה (א')

מצב מאושר עפ"י תכנית מס' 3770

קנה מידה 1 : 250