

מחוז ירושלים

מרחב תכנון מקומי ירושלים
תכנית מס' 8793 א

שניו לתכנית במ/4561
(שניו תכנית מתאר מקומית)

תשריט
ק"מ 1 : 250

משרד הפנים
לשכת הרבונות אזור י"ב
23.09.2008
נתקבל

תתימת בעל הקרקע
ומגיש התופנית :

יטבת עופיר
כתובת: רח' ציון לאיון 17, ירושלים
מס' ת.ז. 51154029
מס' טלפון 02-5852470
חתימה:

תתימת המתכנן :

אדריכל: חלדיב יבגני
כתובת: שדמשה דיין 6/76, ירושלים
מס' ת.ז. 304249154
מס' טלפון 052-676498
חתימה:

חלדיב יבגני
אדריכל
מ.ר. 60278
תאריך 07.12.2007

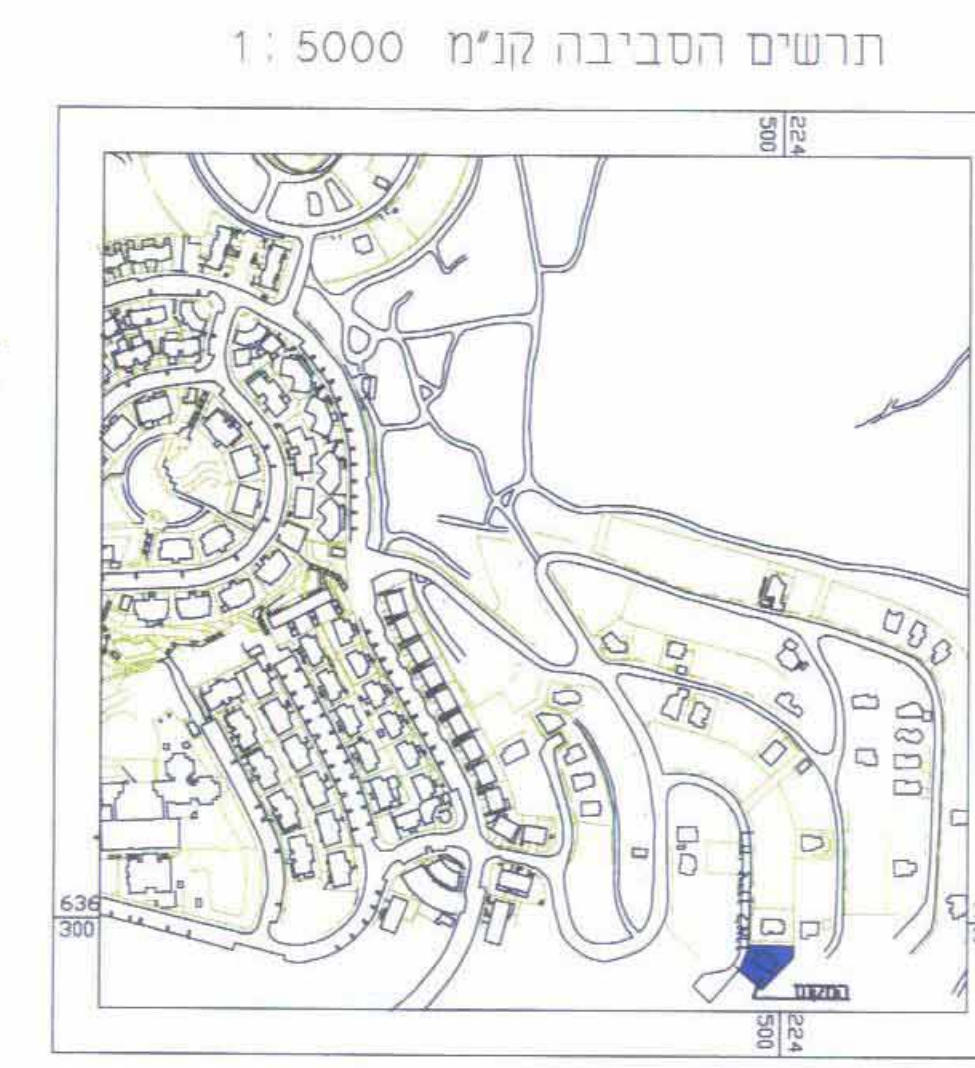
מחוז: ירושלים
נפה: ירושלים
מקום: פסגת זאב
גוש: 30590 מגרש: 2077 לפי תכנית במ/4561
שטח: 0.660 ד'
הוכן עבור: בעלים



תרשים המקום קני"מ 1 : 1250

- מקרא המצב המאושר
- אזור מגורים 5 מיוחד
 - בני קיים
 - מס' מגרש ע"פ תכנית במ/4561
 - גבול חלקה
 - דרך משולבת
 - מעבר ציבורי להדליק רגל
 - גבול מגרש מאושר

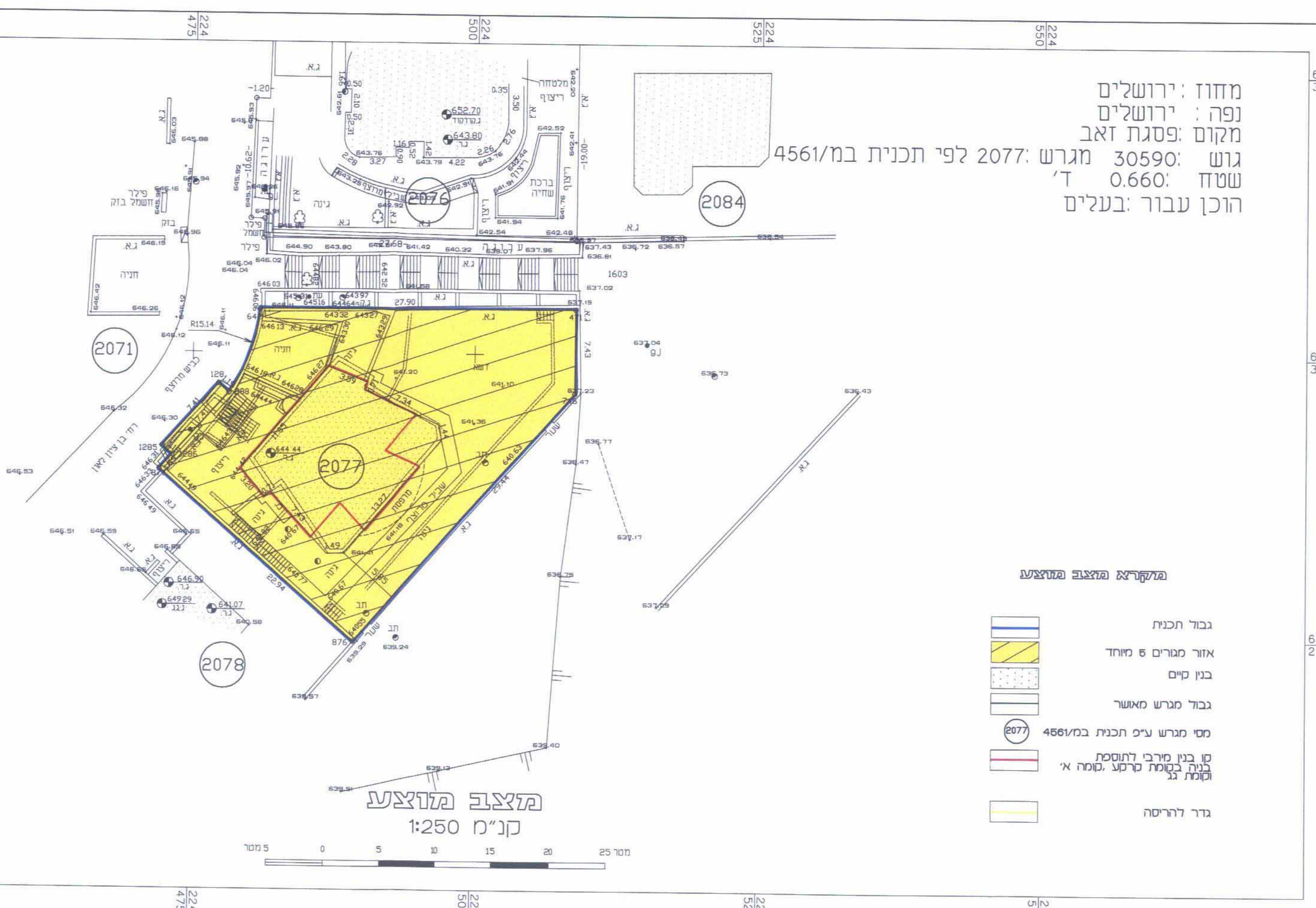

מחוז: ירושלים
נפה: ירושלים
מקום: פסגת זאב
גוש: 30590 מגרש: 2077 לפי תכנית במ/4561
שטח: 0.660 ד'
הוכן עבור: בעלים



תרשים הסביבה קני"מ 1 : 5000

- מקרא המצב המאושר
- אזור מגורים 5 מיוחד
 - בני קיים
 - מס' מגרש ע"פ תכנית במ/4561
 - סך בני מרבי להוספת
 - קנה כמות סרקע, קמה א'
 - גדר להריסה

מצב מאושר ע"פ תכנית במ 4561
קני"מ 1:250



מצב מוצע
קני"מ 1:250



- מקרא המצב המוצע
- גבול תכנית
 - אזור מגורים 5 מיוחד
 - בני קיים
 - גבול מגרש מאושר
 - מס' מגרש ע"פ תכנית במ/4561
 - סך בני מרבי להוספת
 - קנה כמות סרקע, קמה א'
 - גדר להריסה

הערות:
1. לא לערוך רישום
2. תכנית מוצעת לרוש ארצית ע"פ
מס' 1658K4.1659K4
3. גבולות בעבודה זו מבוססים על נת' 1:250
מס' 1.06.05
מס' 00027ק2

אברהם אונסטר
מגדס מורד מוסמך רישון מס' 827
ד"ר אריה אספון 28, דודמטי' קל - 5688538
02-5858338
2.1.07.08