

מצב מוצע

שטח התכנית 458 מ"ר



- מקרא מצב חדש**
- גבול התכנית
 - דרך קיימת אומשרת
 - אזור מטרים מיוחד
 - בנין קיים
 - קו בנין חדש
 - מספר הדרך
 - רוחב הדרך
 - עץ בוגר כניטעה

אני מאשר בזה כי תוכנית זו היא העתק נכון של תרשים מהמדידה שבוצעה ביום שנה וכי הוא מתאר בדיקה את מצבם וגיבולותיהם של המקרקעין והחומרים בה במטרה המצויה לעיל כפי שרוראו והוצגו בפני על יד ת.ז.

אני מאשר בזה כי ערכתי את התוכנית לפי תקנות המודדים (מדידות ומיפוי) התשנ"ח - 1998 וכי היא מאשרת לאשרר לשם רישום תאריך גמר הכנת התכנית:

מקום: ירושלים

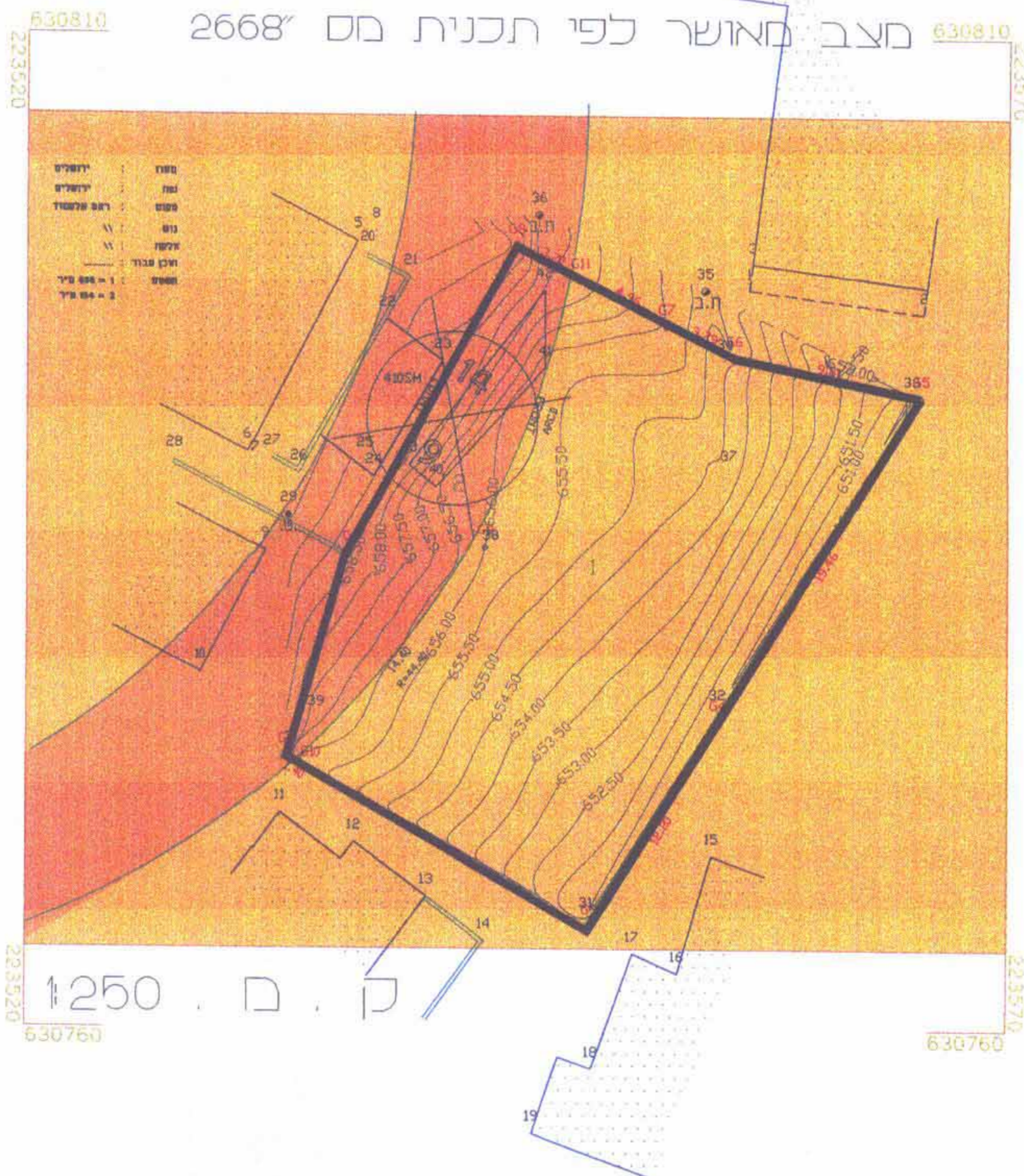
סאלח טמיר
שם המודד ומענו

948
מספר רישון

תתימה

צור באהר - ירושלים
טל: 02-6711431

מצב מאושר לפי תכנית מס 2668




- מקרא מצב מאושר לפי תכנית 2668**
- גבול התכנית
 - דרך קיימת אומשרת
 - אזור מטרים 5
 - בנין קיים
 - מספר הדרך
 - רוחב הדרך

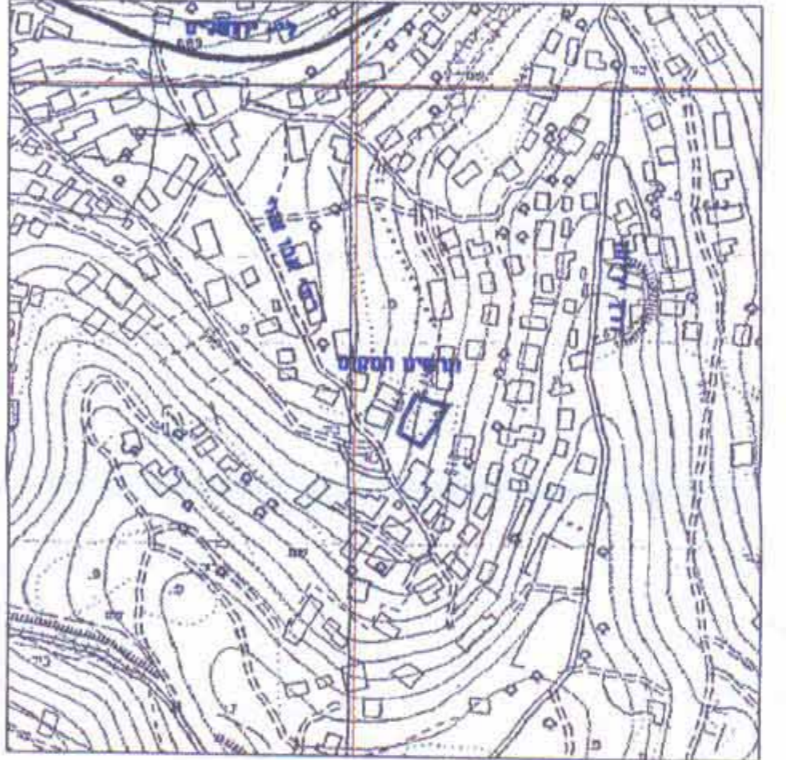
טבלת ייעודי קרקע

ייעודי קרקע	מצב מאושר		מצב חדש	
	אזור מטרים 5	אזור מטרים מיוחד	אזור מטרים מיוחד	אזור מטרים 5
אזור מטרים 5	77.0%	458.0	77.0%	458.0
אזור מטרים מיוחד	23.0%	134.0	23.0%	134.0
סה"כ	100%	592.0	100%	592.0

תרשים המקום קנ"ח 1:1250



תרשים הסביבה קנ"ח 1:5000



מחוז ירושלים
מרחב תכנון מקומי ירושלים
תכנית מספר 11330
שינוי מס' לתכנית מס' 2668
(שינוי תכנית מתאר מקומי)

ת ש ר י ט
ק.מ. 1:250

משרד הפנים
לשכת התכנון מחוז י-ם
מחוז גז ח 2
נתקבל
תיק מס'

חתימת בעל הקרקע ומנע התכנית:
רבחי סעיד סנקרם
ת.ז. 080418692
סלפון: 0505355720
כתובת: ראס אל עמוד-ירושלים

משרד הפנים מחוז ירושלים
הפקדת תכנית מס' 11330
הועדה המחוזית תחליטה להפקיד את התכנית
בישיבה מס' 8107 כיום 25.2.07
יחיד הועדה

משרד הפנים מחוז ירושלים
11330
אישור תכנית מס' 2668
הועדה המחוזית תחליטה לאשר את התכנית
ביושבר כיום 14.10.08
מינהל תכנון יחיד חינוך

4/11/08
סוקן קמאניק
כאבל סמיו
מודד מקומי
רשית מס' 148
סלפון: 0522488101

חתימת מודד מספר
מספר: 8407
ת.ז. 0522488101
מספר: 8407
כתובת: ת.ז. 0522488101
תאריך:

חתימת המתכנן:
ראיד עיסאו
מספר: 8407
ת.ז. 0522488101
מספר: 8407
כתובת: ת.ז. 0522488101
תאריך:

Arch. Raed Issawi
No. 8407
E-mail: afaq@israsrv.net.il