

מחוז ירושלים מרחב תכנון מקומי ירושלים תכנית מס' 11572

תכנית מתאר מקומית עם הוראות של תכנית מפורטת

שינוי לתכנית מס' 2644
(שינוי תכנית מתאר מקומית)

תשריט ק"מ 1:250

חתימות:
יוזם ומגיש התכנית:
כץ רפאל ת.ז. 0616538
משעול היערה 22 ירושלים

בעלי הקרקע:
כץ רפאל ת.ז. 0616538
כץ אסתר ת.ז. 30586580
משעול היערה 22 ירושלים

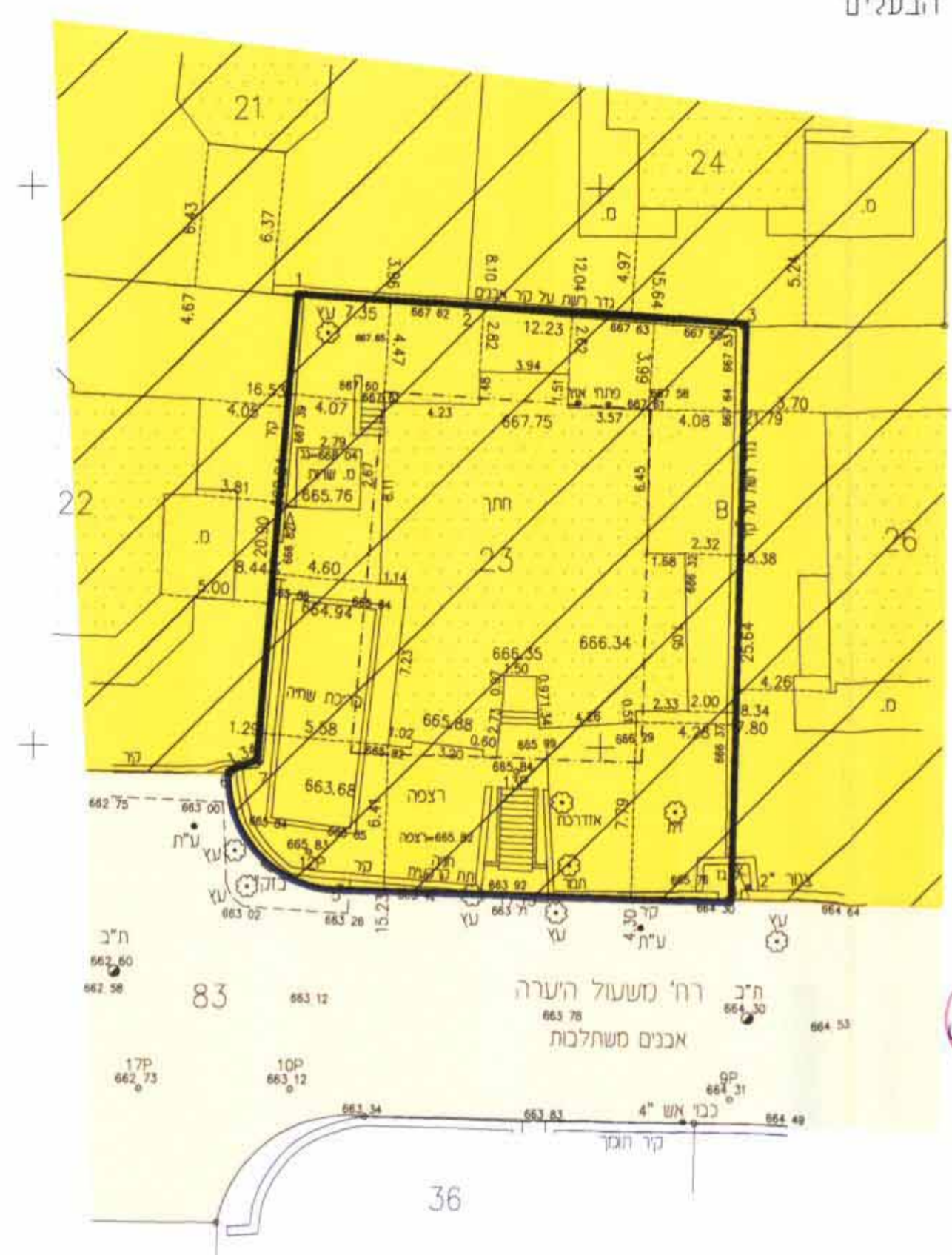
המתכנן:
אדוארד איימס מר: 78871 ת.ז. 73134403
רחוב אפרתה 15 ירושלים
פנט יצחק מ.ה. 31565/ה ת.ז. 54770045
רחוב מחניים 8 ירושלים

תאריך: 15.09.2006

שטח התכנית: 523 מ"ר
גוש: 30726
חלקה: 23
שכונה: רמות
רחוב משעול היערה 22 ירושלים
הוכן עבור: הבעלים

מצב מאושר עפ"י תכנית 2644 ק"מ: 1:250

מס' סדרה: 2115/05/במ



- מקרא מצב מאושר:**
- גבול תכנית מוצעת
 - דרך תישה או מאשרת
 - אזור מגורים 5 מיוחד
 - בנין קיים
 - מס' חלקה 23
 - גבול חלקה
 - קו בניה מאושר

הערות:
המסרה שלשמה נערכה הפעלה ת.כ.נ. 11
שטח הביצוע של העבודה: דיסטנס
הקואורדינטות מבוססת על נקודת: 7044, 7050, 7050
הגבהים מבוססים על נקודה 1700M שרובה: 682.44 מ'
הפעל לא מפלה מדע לגבי קוים תת-קרקעיים הקיימים בשטח.

אי מאשר כי מפל זו היא העתק נכון של המפה הנצבית שהגבתו על מסך מדידה שהתחייבה כיום 5 בחורש ילי שנת 2005, כי כל המדידות שצוים במפה הם מודוקים. ודוגמה היא דוגמא א' המפה בצבעה כותאים לתקנות המודדים (מדידה מצלם) התשעה-1998.

לא לצרכי רישום

תאריך: 23.12.2005
שם המודד: יוסף בן-יוסף, מס' רישום: 302
שם המודד: יוסף בן-יוסף, מס' רישום: 302

14.2.2007
יוסף בן-יוסף
מנהל תחנת מדידות מוסמך בבעלות מס' 90624

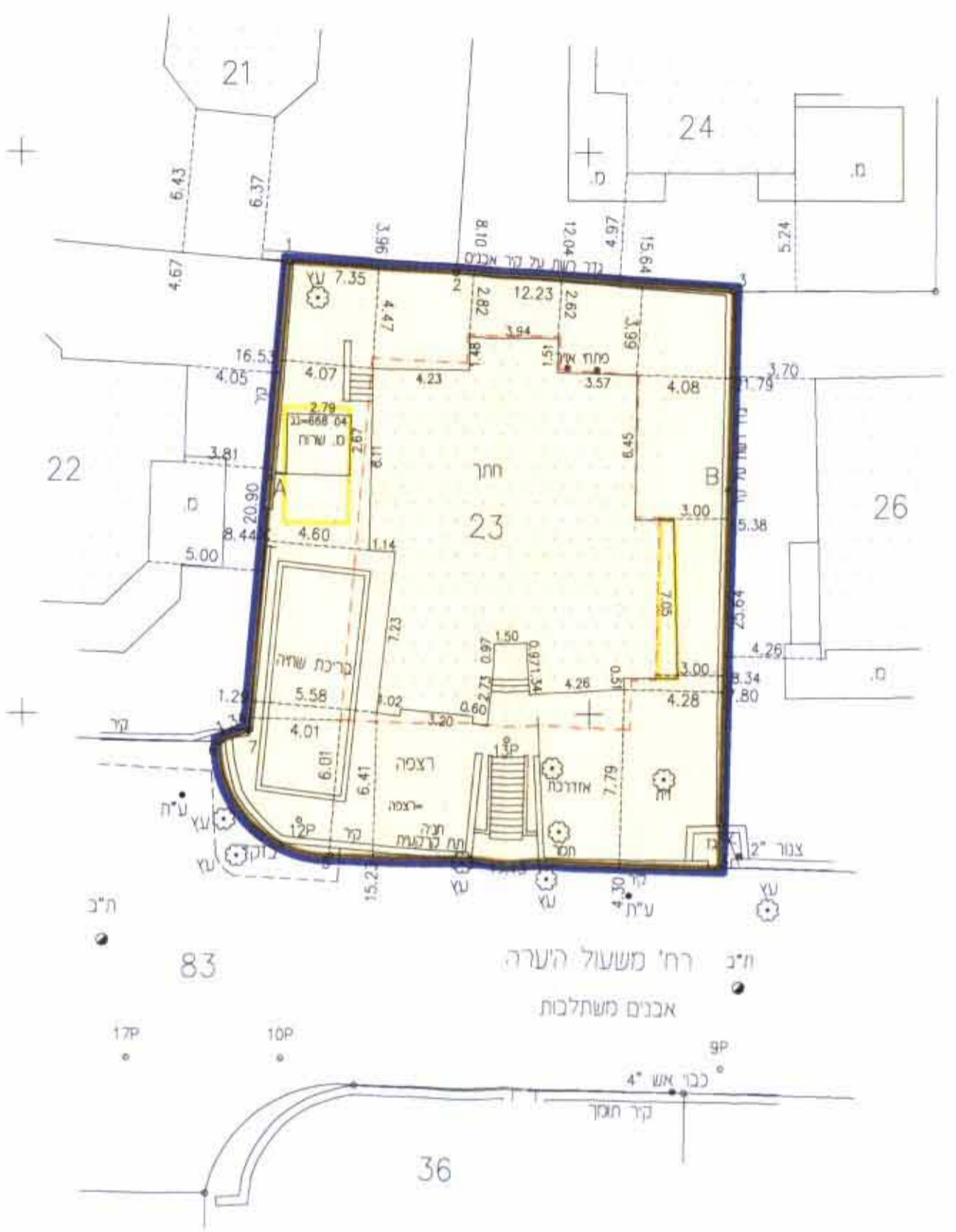
יוסף בן-יוסף, מוגדר גיאודט, מודד מסמך, פ.ס.ג.ח, ד"ר מורח בבנין, סניף 90624, טלפון - פקס: 9973501 - 02

קנה מדה 1:250

שטח התכנית: 523 מ"ר
גוש: 30726
חלקה: 23
שכונה: רמות
רחוב משעול היערה 22 ירושלים
הוכן עבור: הבעלים

מצב מוצע ק"מ: 1:250

מס' סדרה: 2115/05/במ



- מקרא מצב מוצע:**
- גבול תכנית
 - אזור מגורים 4
 - בנין קיים
 - מבנה להריסה
 - מס' חלקה 23
 - גבול חלקה
 - קו בנין מירבני לתוספת בניה

הערות:
המסרה שלשמה נערכה הפעלה ת.כ.נ. 11
שטח הביצוע של העבודה: דיסטנס
הקואורדינטות מבוססת על נקודת: 7044, 7050, 7050
הגבהים מבוססים על נקודה 1700M שרובה: 682.44 מ'
הפעל לא מפלה מדע לגבי קוים תת-קרקעיים הקיימים בשטח.

אי מאשר כי מפל זו היא העתק נכון של המפה הנצבית שהגבתו על מסך מדידה שהתחייבה כיום 5 בחורש ילי שנת 2005, כי כל המדידות שצוים במפה הם מודוקים. ודוגמה היא דוגמא א' המפה בצבעה כותאים לתקנות המודדים (מדידה מצלם) התשעה-1998.

לא לצרכי רישום

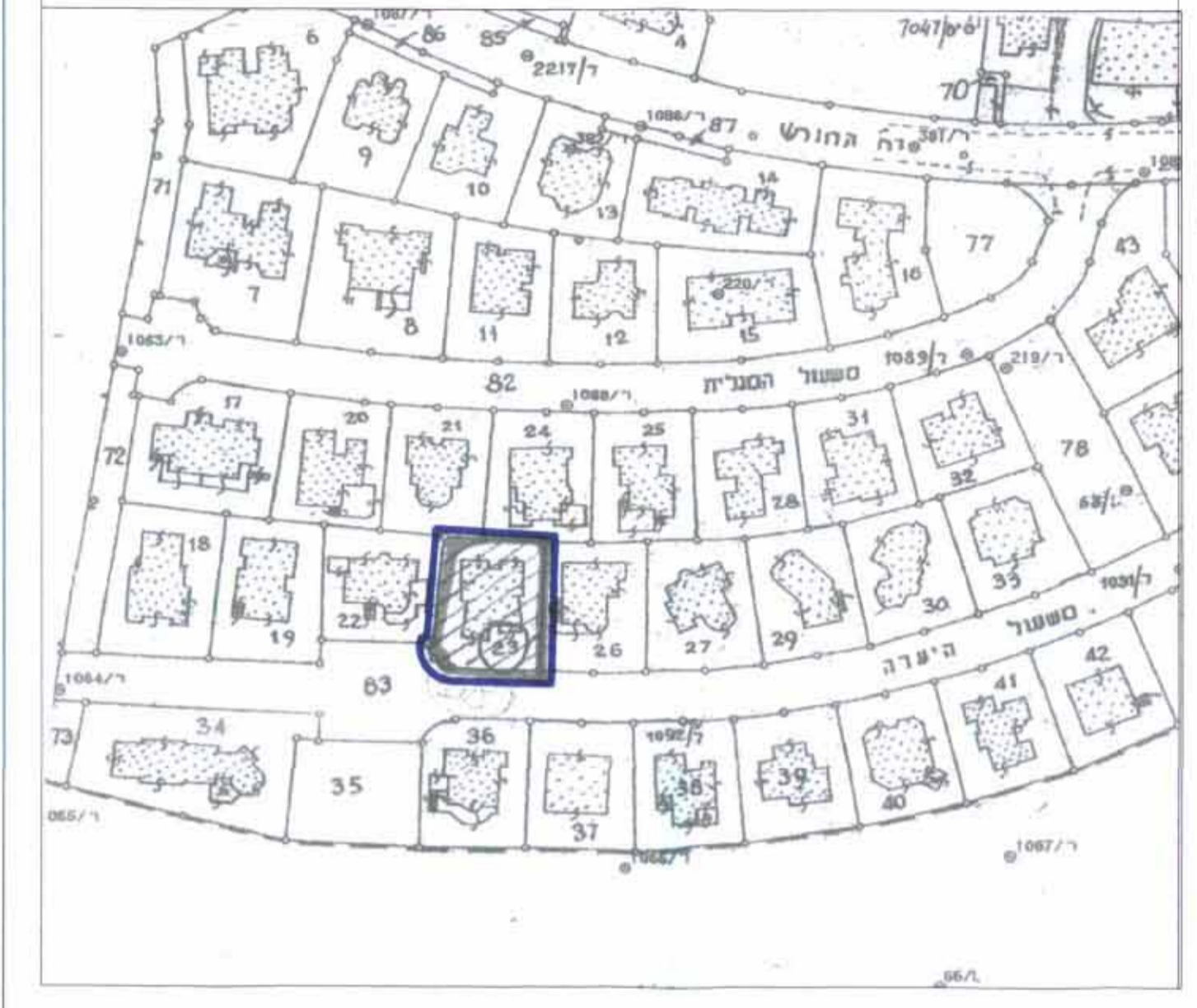
תאריך: 23.12.2005
שם המודד: יוסף בן-יוסף, מס' רישום: 302
שם המודד: יוסף בן-יוסף, מס' רישום: 302

14.2.2007
יוסף בן-יוסף
מנהל תחנת מדידות מוסמך בבעלות מס' 90624

יוסף בן-יוסף, מוגדר גיאודט, מודד מסמך, פ.ס.ג.ח, ד"ר מורח בבנין, סניף 90624, טלפון - פקס: 9973501 - 02

קנה מדה 1:250

תרשים המקום ק"מ 1:1250



תרשים סביבה קנה מדה 1:5000

