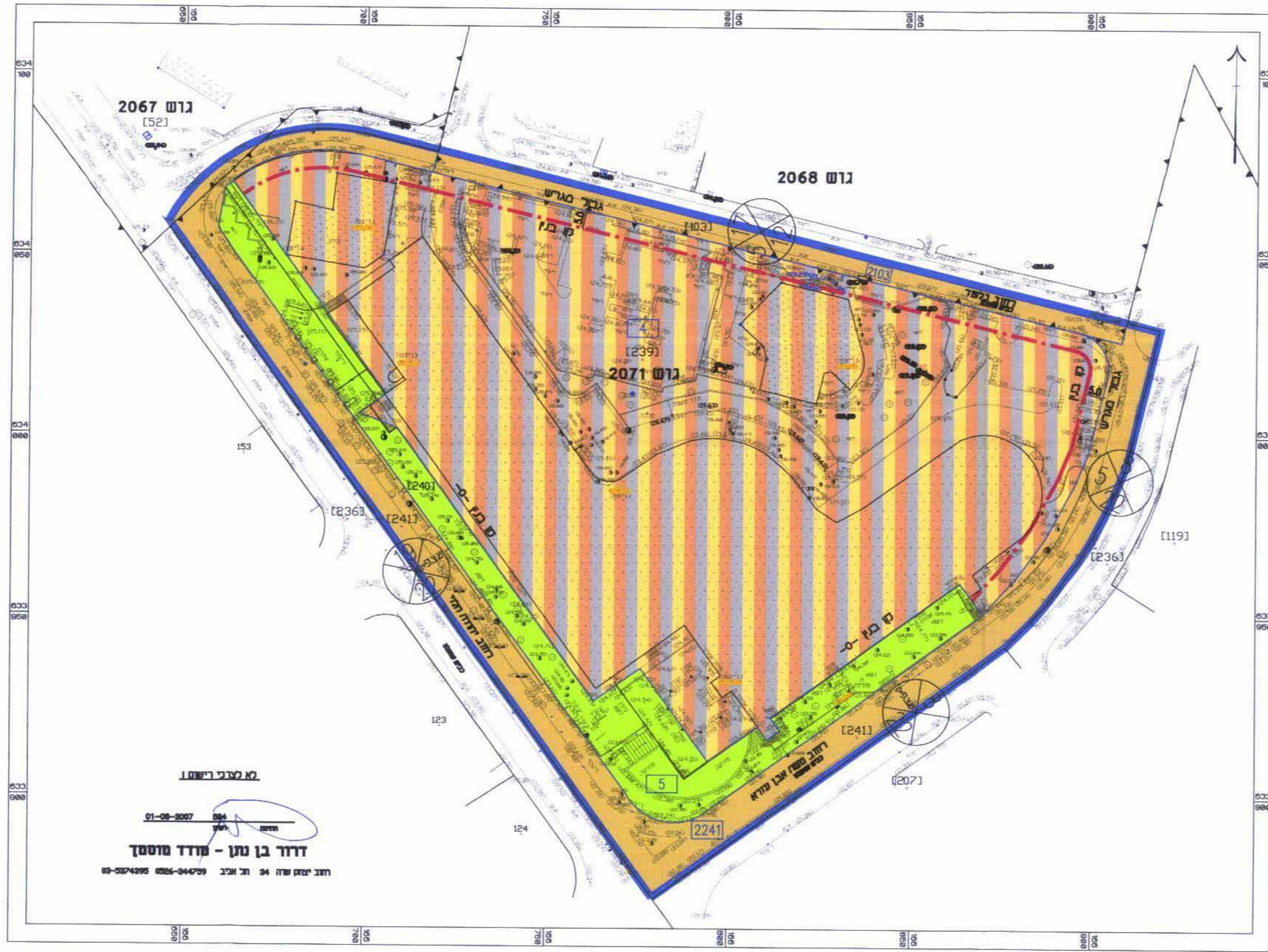
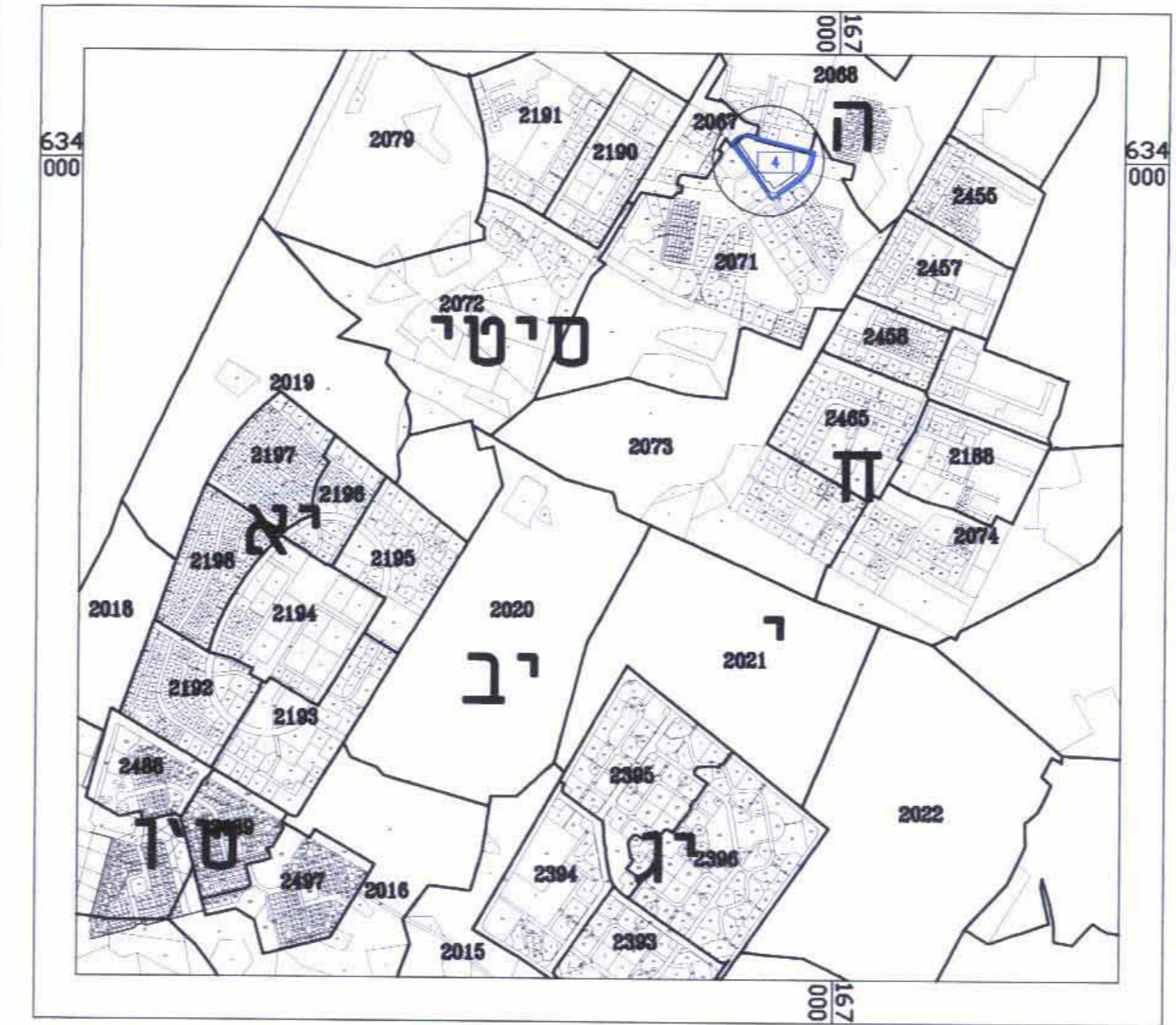


מצב מוצע ק.מ. 1:1000



- סקרא מצב מוצע : עפ"י מבא"ת**
- גבול תכנית
 - גבול תא שטח
 - קו בנין
 - מרורים, מסחר ומבנים ומוסדות ציבור
 - דרך מאושרת
 - שטח ציבורי פתוח
 - מבנה קיים
 - גבול גוש
 - תא שטח
 - מספר חלקה
 - מספר גוש
 - מס' דרך
 - קו בנין
 - רוחב דרך

דודו בן נתן - מודד מוסמך
 חתום יום 24.08.2007
 ת.ד. 5127, תל אביב 6109-01



תרשים התמצאות : ק.מ. 1:20000

מחוז דרום 10/24/07

תכנית מס' 30221722
 מתחם "לב אשדוד"
 תשרית
 תכנית מפורטת לפי סעיף 62 (א) (5), (6), (7) ו(8) לתקבול
 03-09-2008
 עדיין, אשדוד
 איגוד תכנון רשות מקומות
 מחלקת רישוי תכנון

אחד וחלקה	מסמך ראשית	אפי תוכנית
גלג	ועדה מקומית	תכנית שניתן הסכמה להוציא החרם

מחוז : הדרום
 מרחב תכנון מקומי : אשדוד
 רשות מקומית : אשדוד
 שטח התכנית : 30.206 ד'
 קנה מידה : 1:1000

גופים וחלקות בתכנית :

מס' גוש	שטח גוש	מספר חלקות בשלמותן	מספר חלקות בחלק
2071	מוסדר	239.240	241
2068	מוסדר	—	103
2067	מוסדר	—	52

אשור/חתימות מוסדות תכנון :

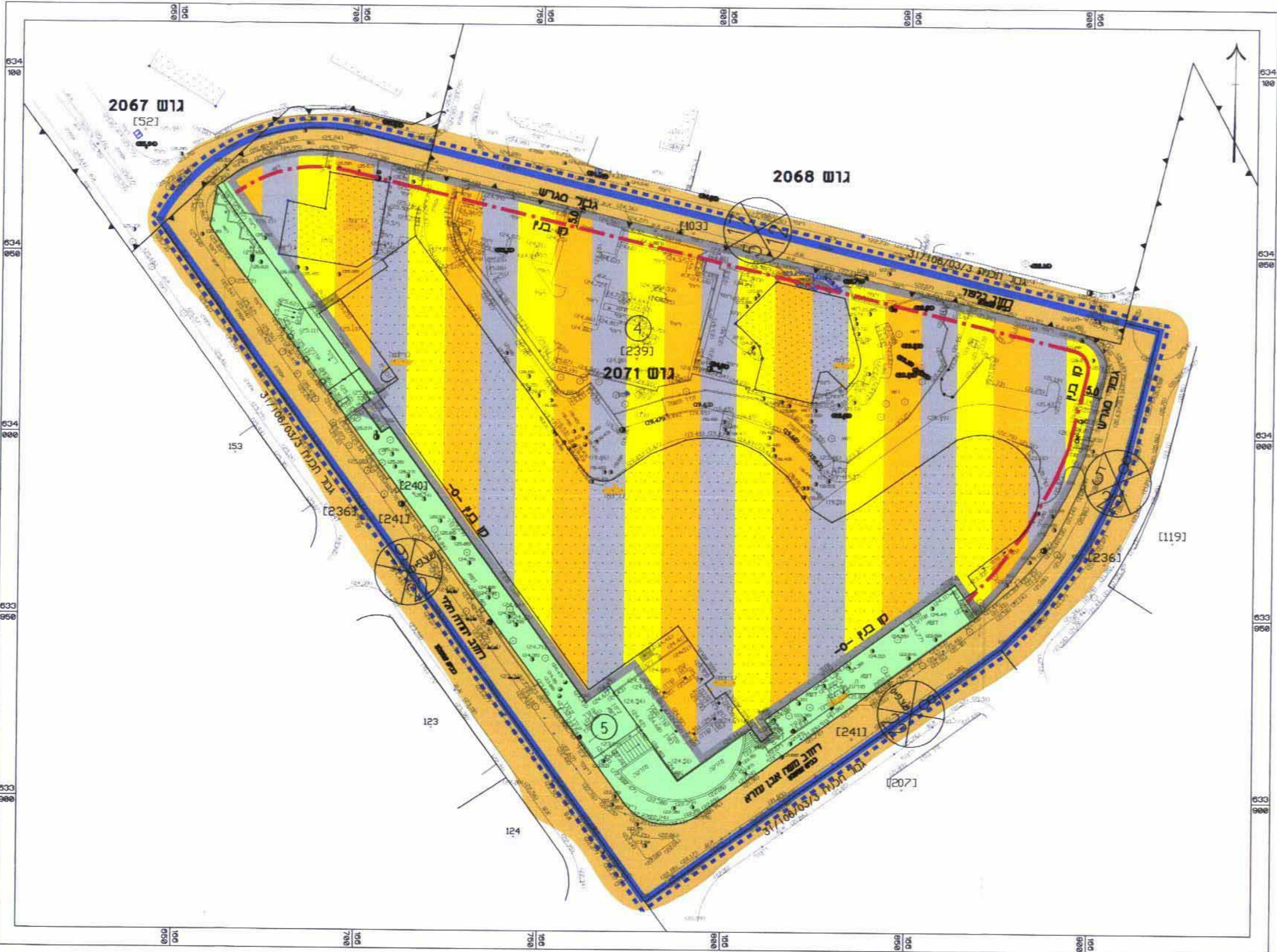
ד' בן נתן מיידיה (1998) בע"מ
 יצחק שדה 34 חדר 274
 ת.ד. 5127, תל אביב 6109-01
 03-53774395

ועדה מקומית - אשדוד
 אישור תוכנית מס' 30221722
 הועדה המקומית החליטה לאשר את התוכנית.
 בישיבה מס' 2008/09 ביום 09.09.08
 המסומן על המסמך

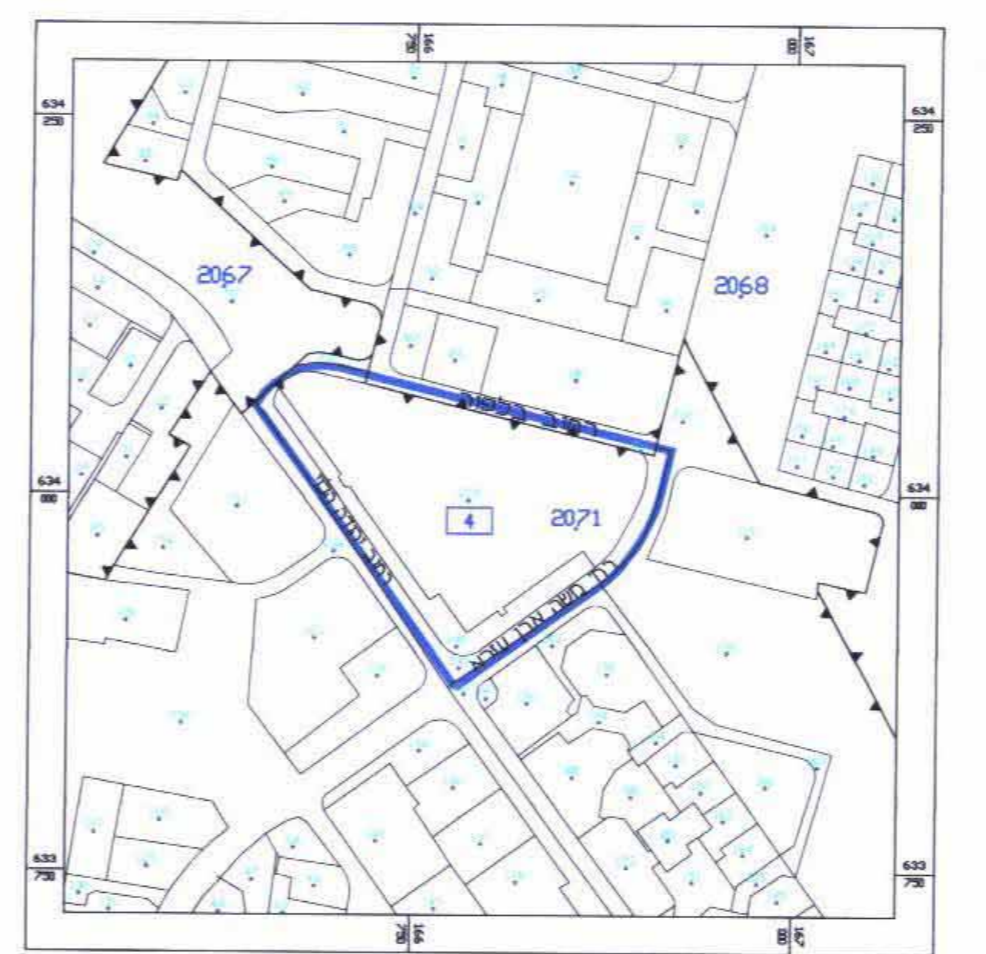
ועדה מקומית - אשדוד
 התכנית נכרה בדיקה תכנונית מוקדמת
 ונמצאה ראויה לדיון בוועדה מקומית.
 תאריך : 09.09.08
 המוסר באגדה

הועדה המקומית לתכנון ובניה
 עדיית אשדוד

מצב מאושר ק.מ. 1:1000



- סקרא מצב מאושר : אינו עפ"י מבא"ת**
- גבול תכנית
 - גבול תכנית מאושרת
 - גבול חלקה
 - קו בנין
 - אזור משולב למסחר, מרורים ומוסדות - מרכז רובעי
 - דרך קיימת
 - שצ"פ
 - מבנה קיים
 - גבול גוש
 - מספר חלקה
 - מספר מגרש
 - מספר גוש
 - מס' דרך
 - קו בנין
 - רוחב דרך



תרשים סביבה : ק.מ. 1:5000

שמות וחתימות: בעלי עניינבעלי זכויות/מורשים המעורבים בערכת תכנית

שם	כתובת	טלפון	חתימה
מרכזי מסחר-אדריכלים בע"מ באמצעות מורשה חתימה שם מס' ת.ג.	רח הרכב 4 - תל אביב	03-6897979	[Signature]
חברת לב אשדוד בע"מ באמצעות מורשה חתימה שם מס' ת.ג.	רח הרכב 4 - תל אביב	03-6897979	[Signature]
אדריכל חיים ורדה	רח הבנים 5 - אשדוד, ת.ד. 286	08-8671767	[Signature]
דודו בן נתן	רח יצחק שדה 34 - תל אביב	03-53774395	[Signature]

עבלת השטחים:

מצב מוצע				מצב מאושר			
שטח	שטח ברוך	תא	יעד	שטח	שטח ברוך	תא	יעד
73%	21900	4	מרורים, מסחר ומבנים ומוסדות ציבור	73%	21900	4	אזור משולב למסחר, מרורים ומוסדות - מרכז רובעי
10%	2962	5	שטח ציבורי פתוח	10%	2962	5	שצ"פ
17%	5344	2241 2103	דרך מאושרת	17%	5344		דרכים
100.00%	30206			100.00%	30206		סך שטח התכנית

(א) יעד שאינו עפ"י מבא"ת.
 (ב) הפרש בשטח בין גודל החלקה והמגרש טבעיים ממדידה עפ"י פרצלציה מאושרת נראה גם בגוש נאמן