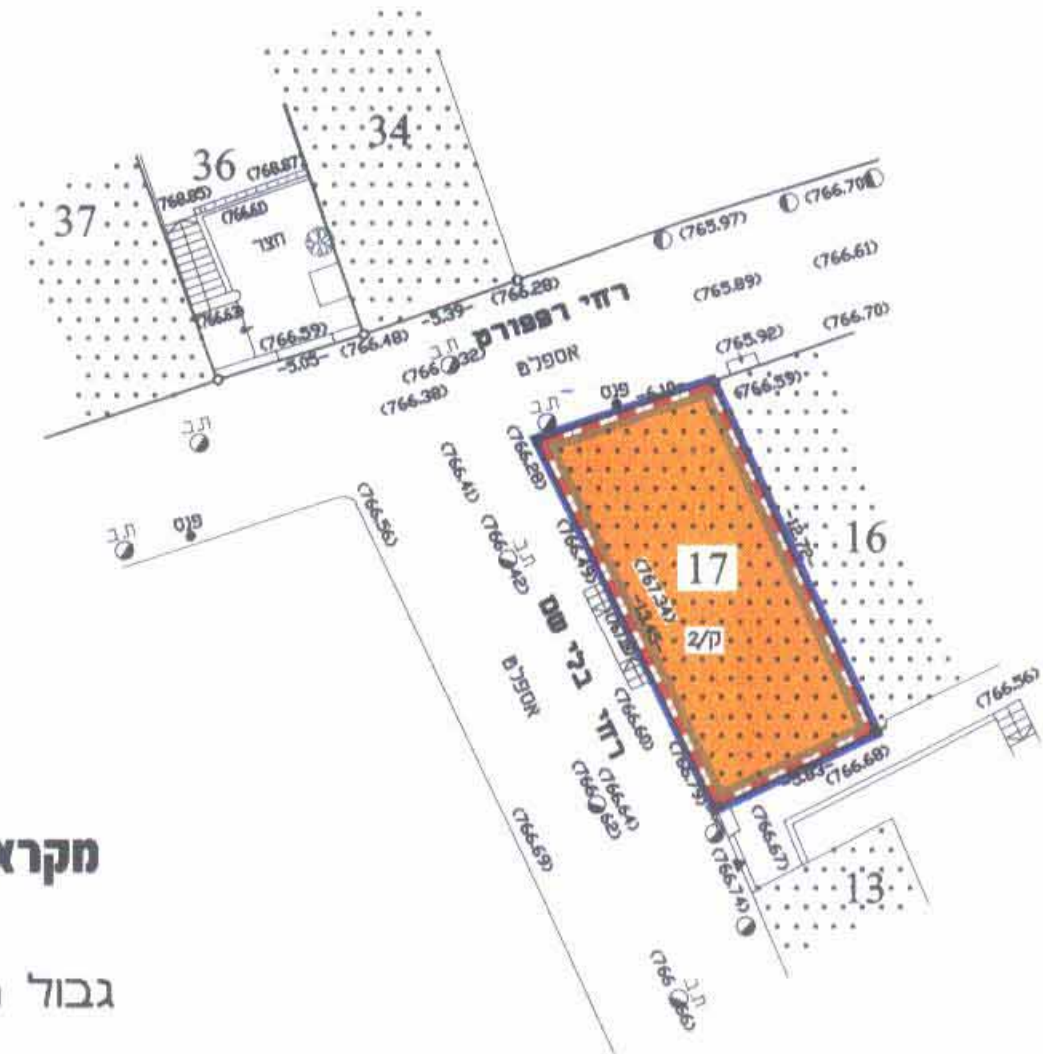


מצב מוצע
ק.ג.מ. 1250



מקרא מצב מוצע

- גבול התכנית
- שטח למוסד
- בניין קיים
- גבול חלקה
- מס' חלקה 17
- קו מירבי לתוספת בנייה

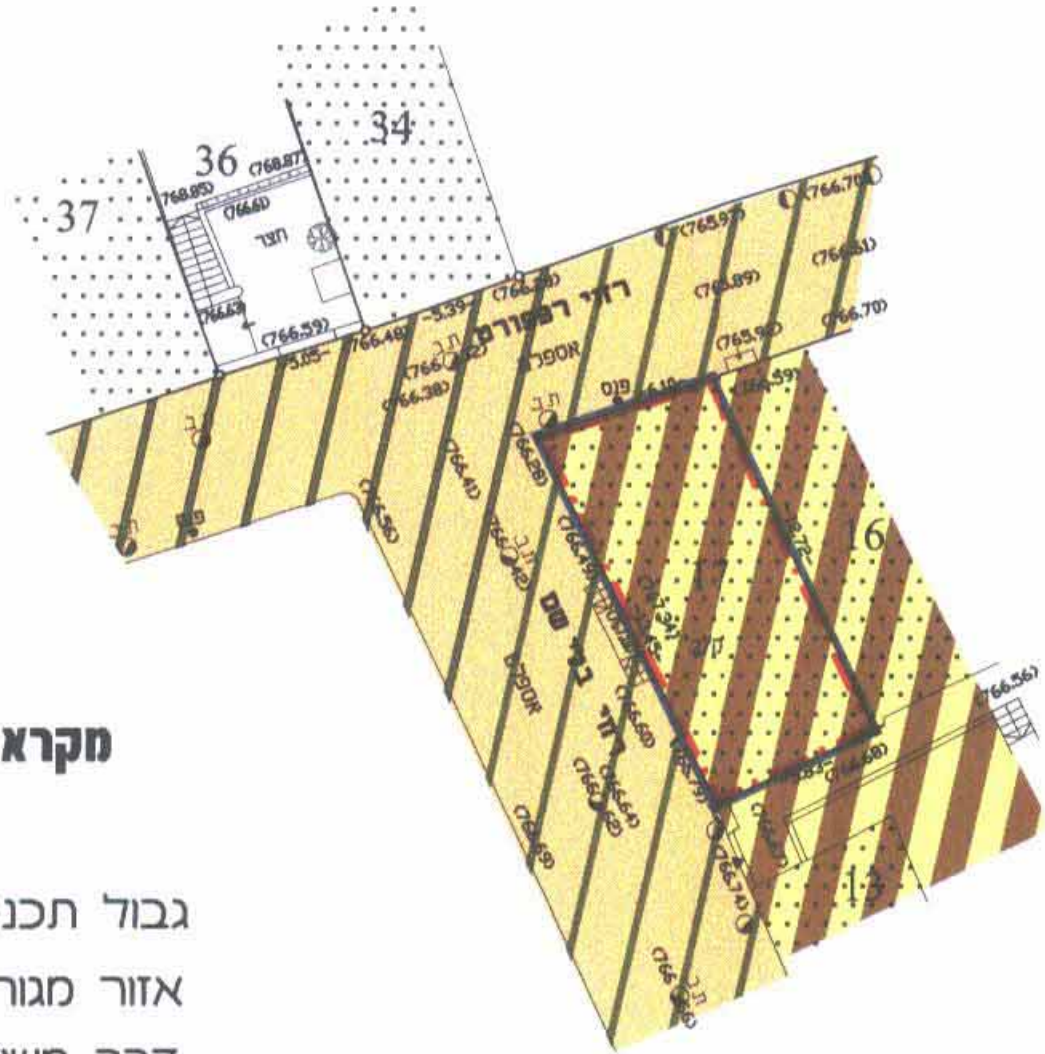
ציון שרון מודד מוסמך
יח' המעמילים 15, חולון 58238
טל. 03-866264

הערות

- המספרים בסוגריים - גבהים אבסולוטיים
- הגבהים קשורים לנקודה BM/6 = 767.573
- רשת הקורדינאטות מבוססת על נקודות 535/6, 387/6

תאריך: 1.12.98
חתימה: ציון שרון מודד מוסמך
רישיון מס' 403 רחוב סבריה 9 מל' 02-6245094

מצב מאושר
ע"פ תוכנית 3985 ובמ. 4383
ק.ג.מ. 1250



מקרא מצב מאושר

- גבול תכנית מוצעת
- אזור מגורים מיוחד
- דרך משולבת
- בניין קיים
- גבול חלקה
- מס' חלקה 17
- קו בנין מאושר

ציון שרון מודד מוסמך
יח' המעמילים 15, חולון 58238
טל. 03-866264

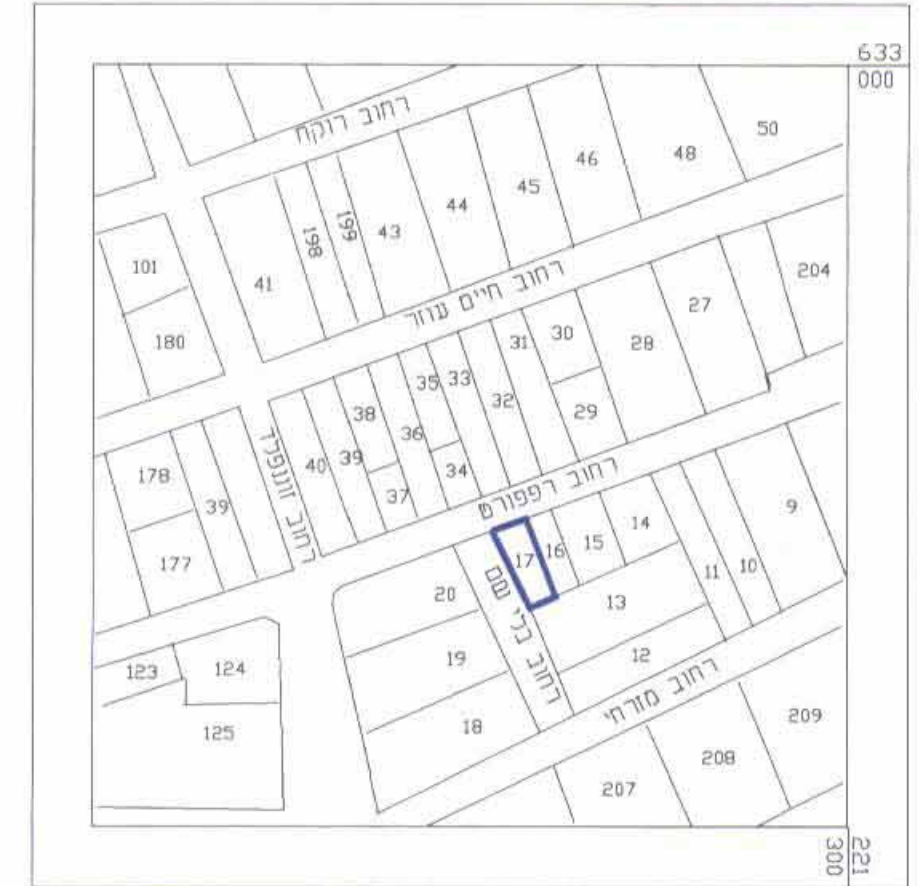
הערות

- המספרים בסוגריים - גבהים אבסולוטיים
- הגבהים קשורים לנקודה BM/6 = 767.573
- רשת הקורדינאטות מבוססת על נקודות 535/6, 387/6

תאריך: 1.12.98
חתימה: ציון שרון מודד מוסמך
רישיון מס' 403 רחוב סבריה 9 מל' 02-6245094

נפה ירושלים מחוז ירושלים
מקום: ירושלים
גוש מס': 30087
חלקה מס': 17
השטח: 0.080 ד.מ.
הוכן עבור:

1:1250 תרשימים מקום



1:5000 תרשימים סביבה



מחוז ירושלים
מרחב תכנון מקומי ירושלים

תכנית מס' 9162
שינוי תכנית מתאר מקומית
עם הוראות של תכנית מפורטת
שינוי לתכנית מס' 3985 ובמ/4383

תשריט

ק.ב.ש. 1:250

בעלי הקרקע וטביעי התכנית:

בנם עמותת 'מרבה צדקה מרבה שלום' (עיר)

מס' עמותה 3-410-030-58

רח' רפפורט 8 ירושלים

טל. 02-5824024 ת.ד. 5833

ועקנין צ'ארלס דרכון 47932 OORE

רח' רפפורט 17 י-ם

השתכנן:

אדריכל אילן אפרת רח' יהודה 14 י-ם

רישיון מס' 08176

טל. 02-6734030

תאריך: 06.2007