

מחוז ירושלים

מרחב תכנון מקומי ירושלים

תוכנית מס' 9233

תכנית מתאר מקומית עם הוראות של תכנית מפורטת

שינוי לתוכנית מס במ/4383
שינוי לתוכנית מס 3985

תשריט
קנ"מ 1:250

חתימות :

חתימת בעלי הקרקע :

ונקנין צ'ארלס דרכון 00RE47932 רח' רפפורט 17 - ירושלים
ת.ד. 5833 פל' : 5824024 - 02

חתימת מגישי התוכנית :

ונקנין צ'ארלס דרכון 00RE47932 רח' רפפורט 17 - ירושלים
ת.ד. 5833 פל' : 5824024 - 02

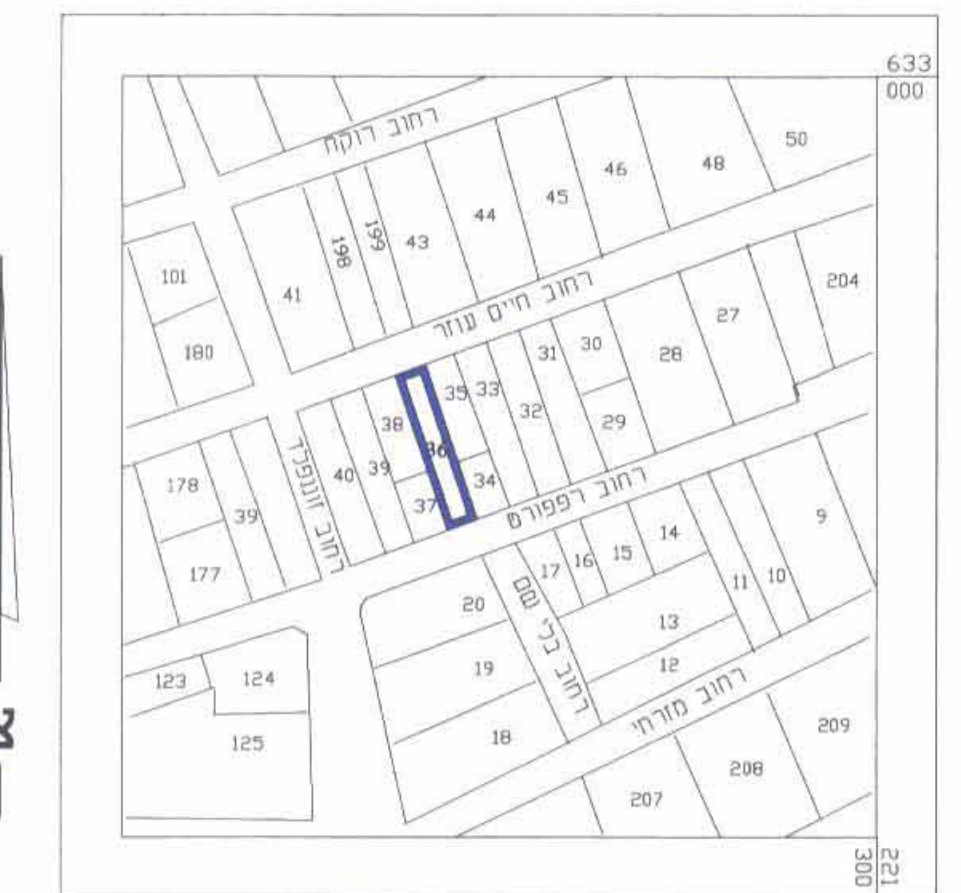
חתימת המתכנן :

אילן אפרח - אדריכל מ"ר 08176
רח' יהודה 14 - ירושלים
פל' : 6734030 - 02


תאריך : 20-3-2007

נפה ירושלים מחוז ירושלים
מקום : ירושלים
גוש מס' : 30087
חלקה מס' : 36
השטח : 0.142 ד.מ.
הוכן עבור :

ת ר ש י מ מקום 1:1250



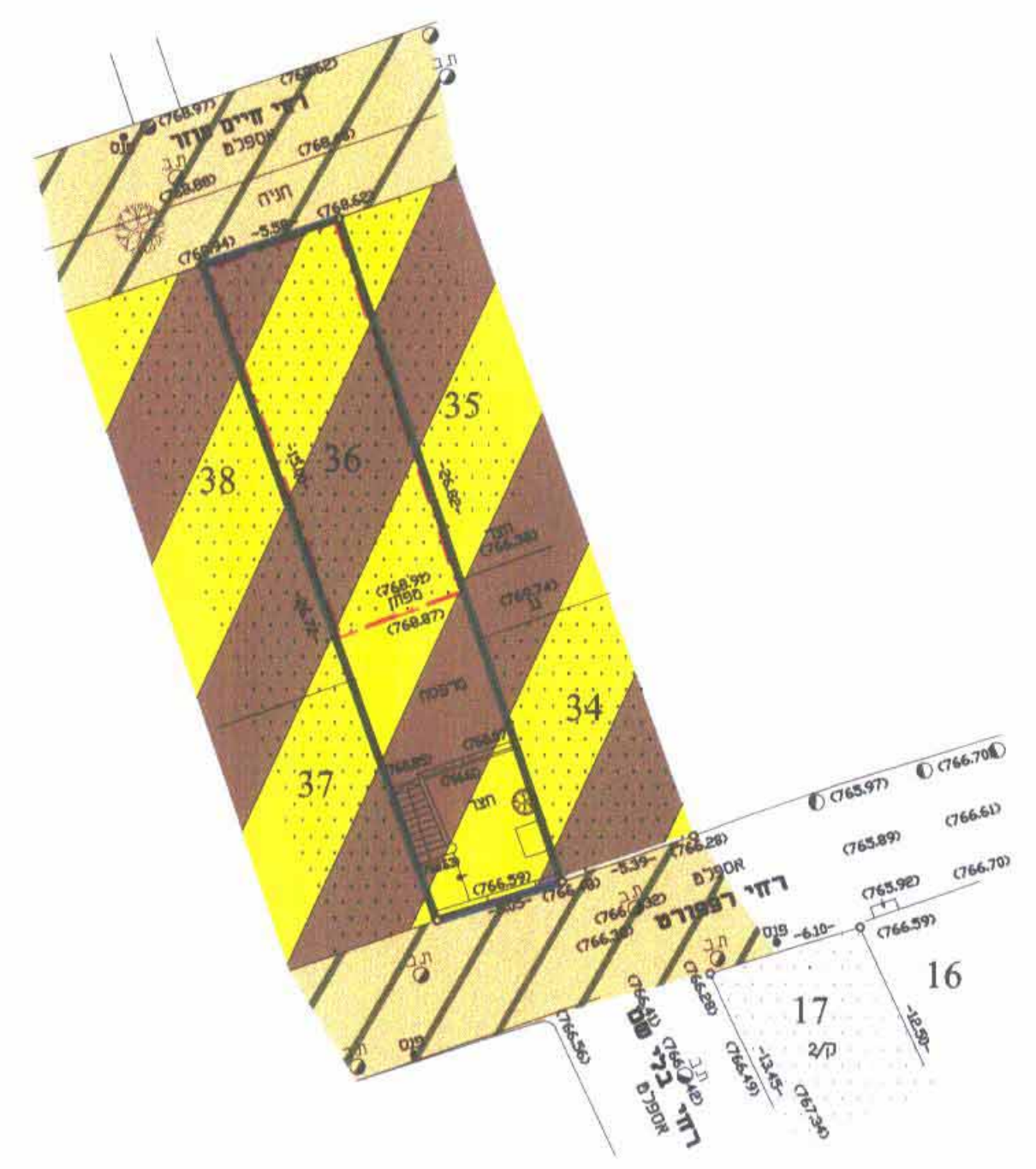
ת ר ש י מ סביבה 1:5000



מצב מאושר ע"פ תוכנית 3985 ובמ. 4383

קנ"מ 1:250

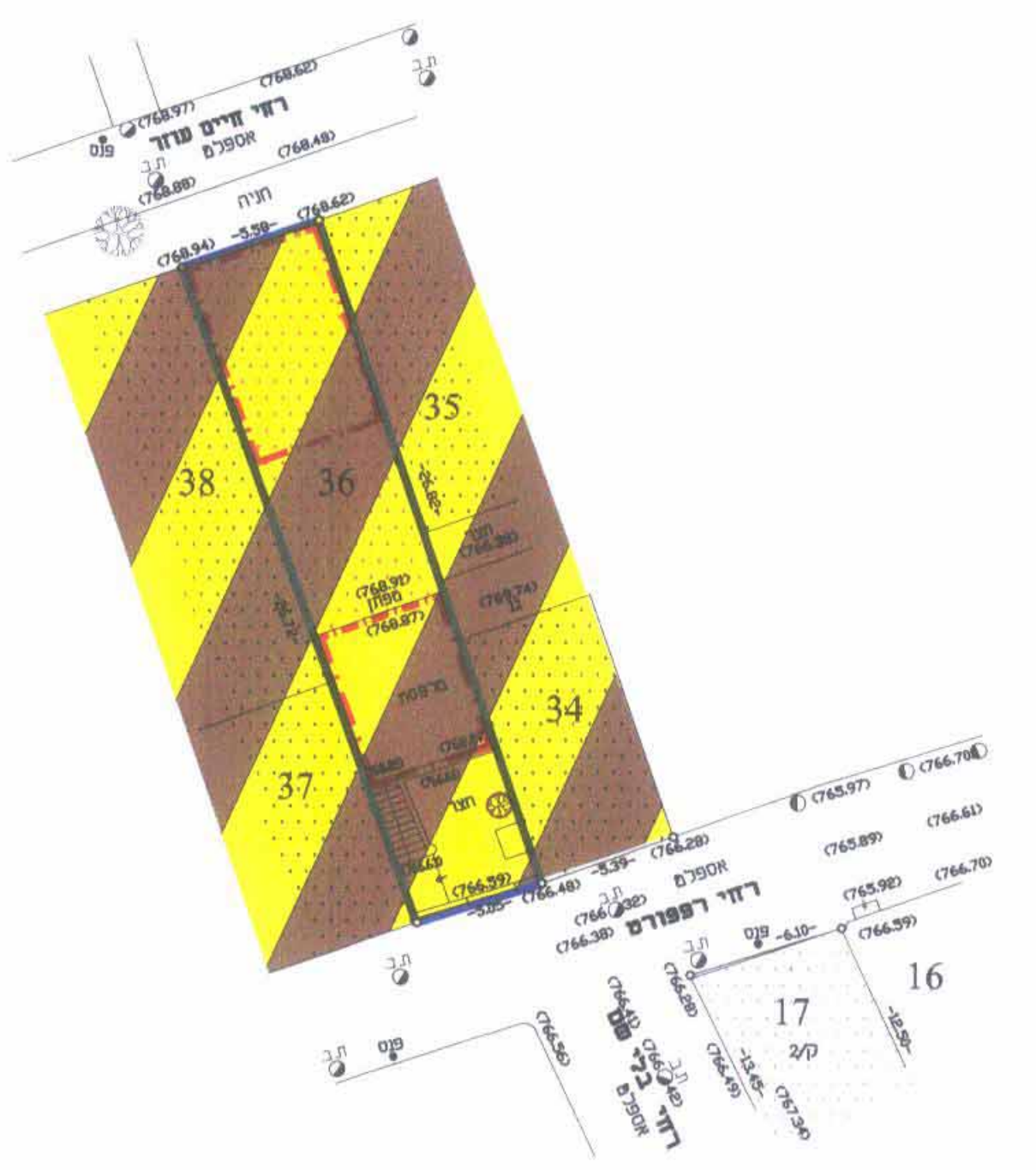
- מקרא מצב מאושר**
- גבול תוכנית
 - איזור מגורים מיוחד
 - דרך משולבת
 - בנין קיים
 - עץ לשימור
 - גבול החלקה
 - מס' חלקה 36
 - קו בנין מאושר



מצב מוצע

קנ"מ 1:250

- מקרא מצב מוצע**
- גבול תוכנית
 - איזור מגורים מיוחד
 - בנין קיים
 - עץ לשימור
 - גבול החלקה
 - מס' חלקה 36
 - קו בנין לתוספת בניה תת קרקעי



ציון שרון מודד מוסמך
יחי המעפילים 15, חולון 58218
טל : 866266 - 02

חתימה :
תאריך : 1.12.07
רישיון מס' 403 רחוב מבריה 9 פל' : 6245094 - 02

- הערות
1. המספרים בסוגריים - גבהים אבסולוטיים
 2. הגבהים קשורים לנקודה BM/6 = 767.573
 3. רשת הקורדינאטות מבוססת על נקודות 535/G , 387/G