

מחוז ירושלים  
 תרחב תכנון תקומתי ירושלים  
 תכנית מתאר מקומית  
 עם הוראות של תכנית מפורטת  
 תכנית מס' 11523  
 שינוי לתכנית מתאר מקומית ירושלים  
 תשריט  
 קב"מ 1:250

שטח התכנית: 510 מ"ר  
 גוש: 30064  
 חלקות: 62,63  
 שכונה: גאולה  
 רחוב: ברדיצ'ב 7,9

חתימת בעלי הקרקע:  
 מיו"ש יעקוב דרדון - 500106467  
 מרל אברהם דרדון - 151953648  
 עו"ד נחום גנר - 187492380  
 קואמכ דוד דרדון - 202988123  
 לוי אברהם דרדון - 02-6251708  
 שיק שמלי דרדון - 112648164

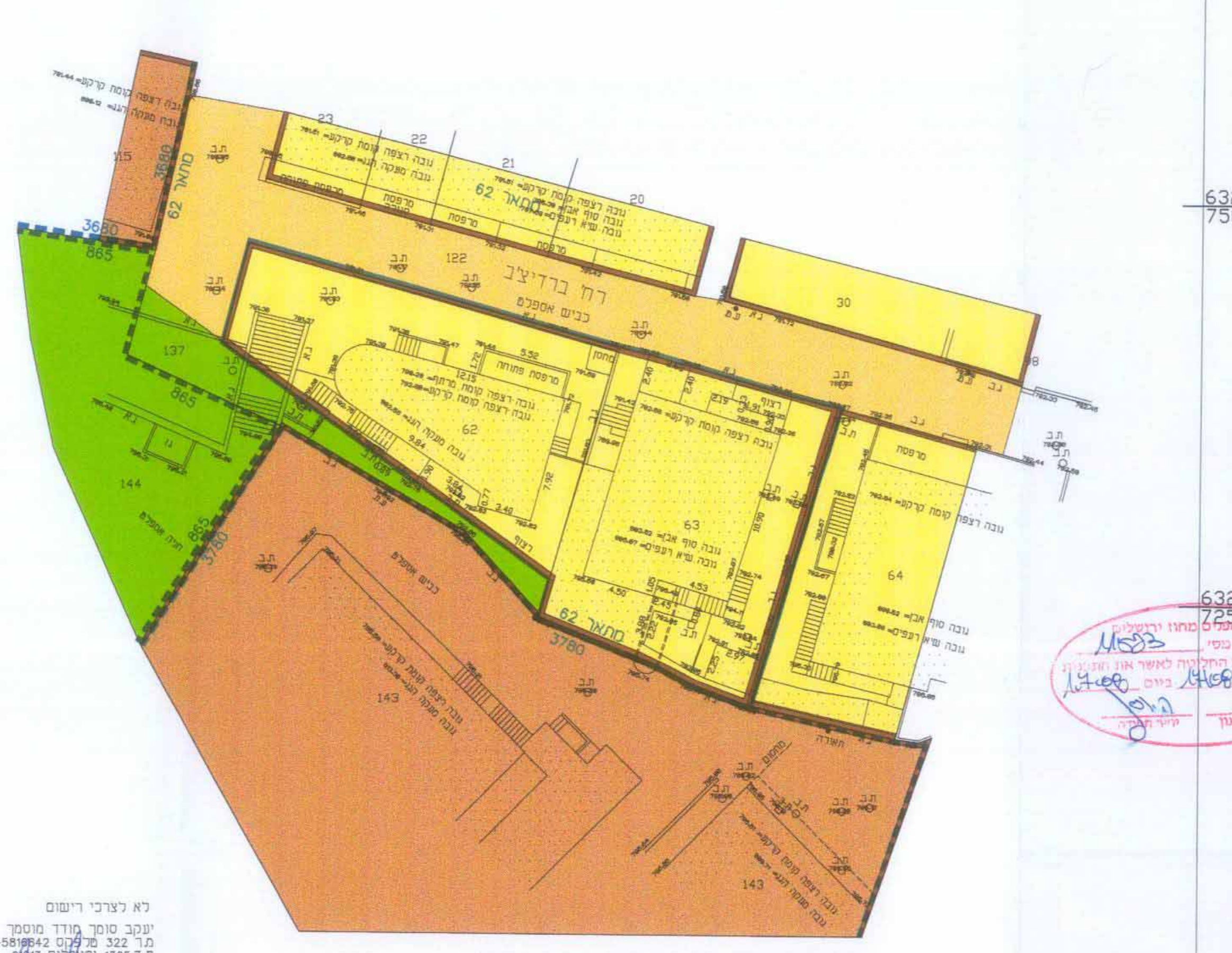
הגדרת חיים - דרדון 0893861 T  
 צינורס חיה ת.ז. 056572001  
 צינורס מרדכי ת.ז. 055555148

חתימת מגיש התכנית:  
 קואמכ דוד דרדון - 187492380  
 שיק שמלי דרדון - 112648164  
 צינורס חיה ת.ז. 056572001  
 צינורס מרדכי ת.ז. 055555148

חתימת המתכנן:  
 א. רכס - אדריכלים  
 רח האומן 9 - ירושלים  
 טל. 02-518144  
 פקס. 02-518144  
 א"י רכס - אדריכלים  
 מס. רשיון 21848  
 ת.ז. 005762216

תאריך: 20.01.2009

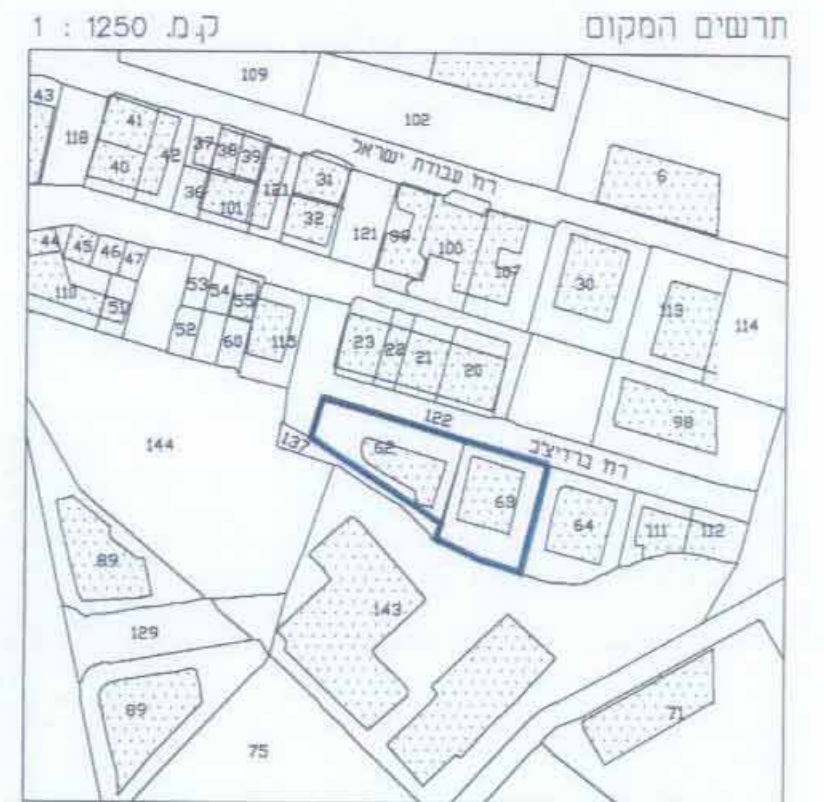
מצב מאושר עפ"י תכניות 865,3680,3780  
 ותכנית מתאר מקומית  
 קב"מ 1:250



הערות:  
 1. המפה קשורה לרשמת ארצית ומבוססת על נקודות י"מ 8491, י"מ 8412.  
 2. הגבהים אבסולוטים ומבוססים על BM 20-87.790.

מחוז: ירושלים  
 נפה: ירושלים  
 עיר: ירושלים  
 מקום: רח' ברדיצ'ב 7,9  
 גוש: 30064 חלקות: 62,63

מס' חלקה	שטח לפי הגוש	שטח לפי מדידה
62	0.252	0.252
63	0.224	0.258
סך הכל	0.476	0.510



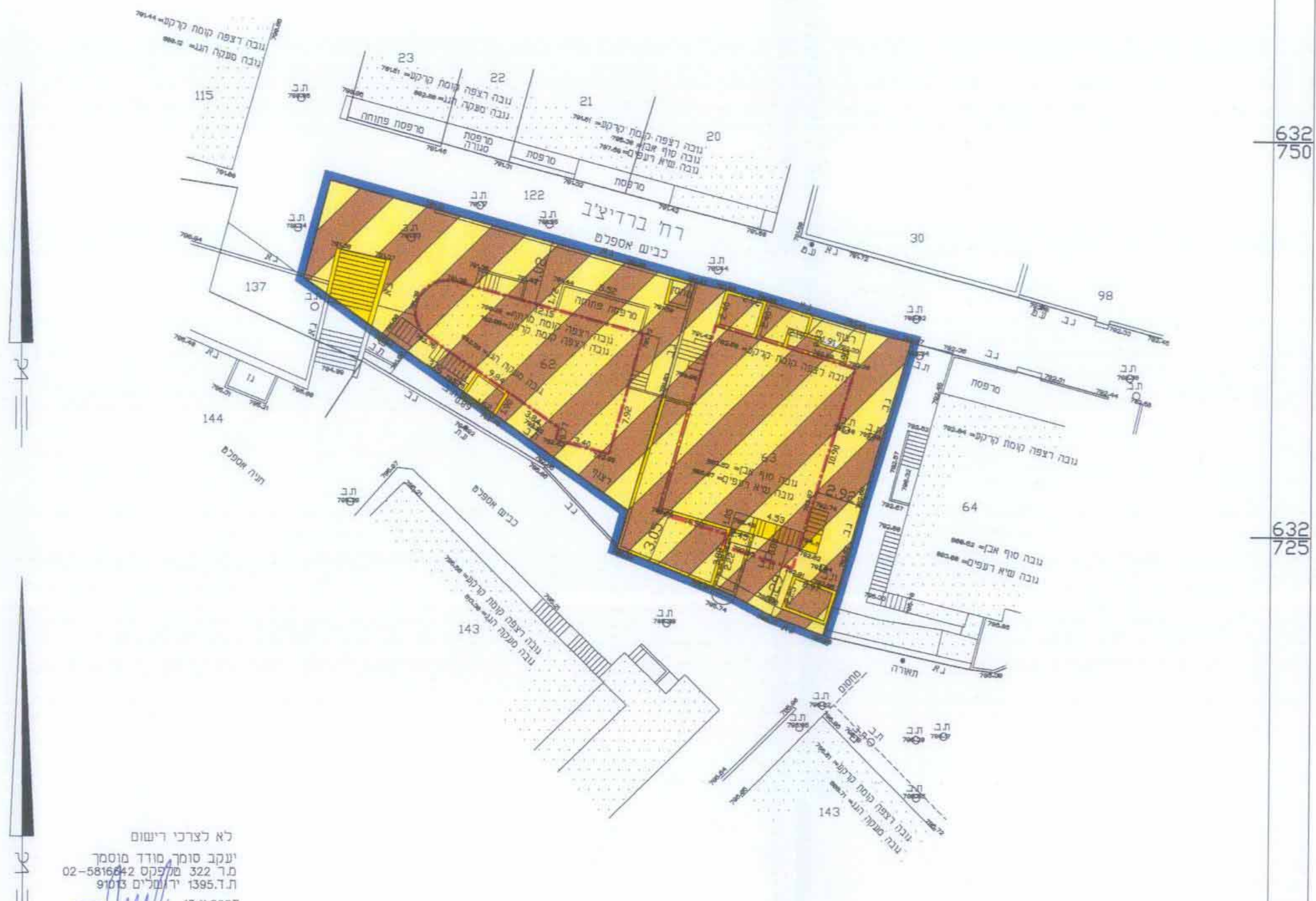
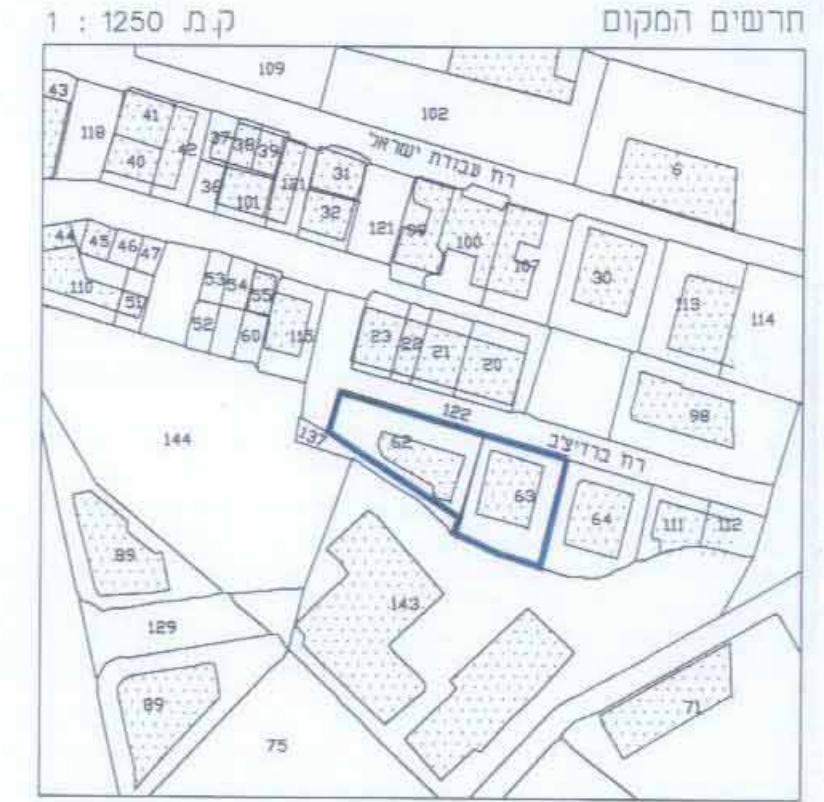
מקרא מצב מאושר

- גבול תכנית מוצעת 3780
- גבול תכנית מאושרת מספרה
- דרך קיימת /או מאושרת
- אזור מגורים 4
- שטח פתוח ציבורי
- שטח למוסד
- בנין קיים
- מס' חלקה קיימת 63.62
- גבול חלקה קיימת

מצב מוצע  
 קב"מ 1:250

מחוז: ירושלים  
 נפה: ירושלים  
 עיר: ירושלים  
 מקום: רח' ברדיצ'ב 7,9  
 גוש: 30064 חלקות: 62,63

מס' חלקה	שטח לפי הגוש	שטח לפי מדידה
62	0.252	0.252
63	0.224	0.258
סך הכל	0.476	0.510




הערות:  
 1. המפה קשורה לרשמת ארצית ומבוססת על נקודות י"מ 8491, י"מ 8412.  
 2. הגבהים אבסולוטים ומבוססים על BM 20-87.790.

מקרא מצב מוצע

- גבול תכנית
- אזור מגורים סיחוד
- בנין קיים
- מבנה/מדרגות/גדר להריסה
- מס' חלקה קיימת 63.62
- גבול חלקה
- לחסימת בנין סריח לתחנת בניה

מחוז: ירושלים  
 נפה: ירושלים  
 עיר: ירושלים  
 מקום: רח' ברדיצ'ב 7,9  
 גוש: 30064 חלקות: 62,63

מס' חלקה	שטח לפי הגוש	שטח לפי מדידה
62	0.252	0.252
63	0.224	0.258
סך הכל	0.476	0.510



הערות:  
 1. המפה קשורה לרשמת ארצית ומבוססת על נקודות י"מ 8491, י"מ 8412.  
 2. הגבהים אבסולוטים ומבוססים על BM 20-87.790.