מצב חדש

ליאון - שריגים
אזור התעשיה
קנ"מ 1:1000

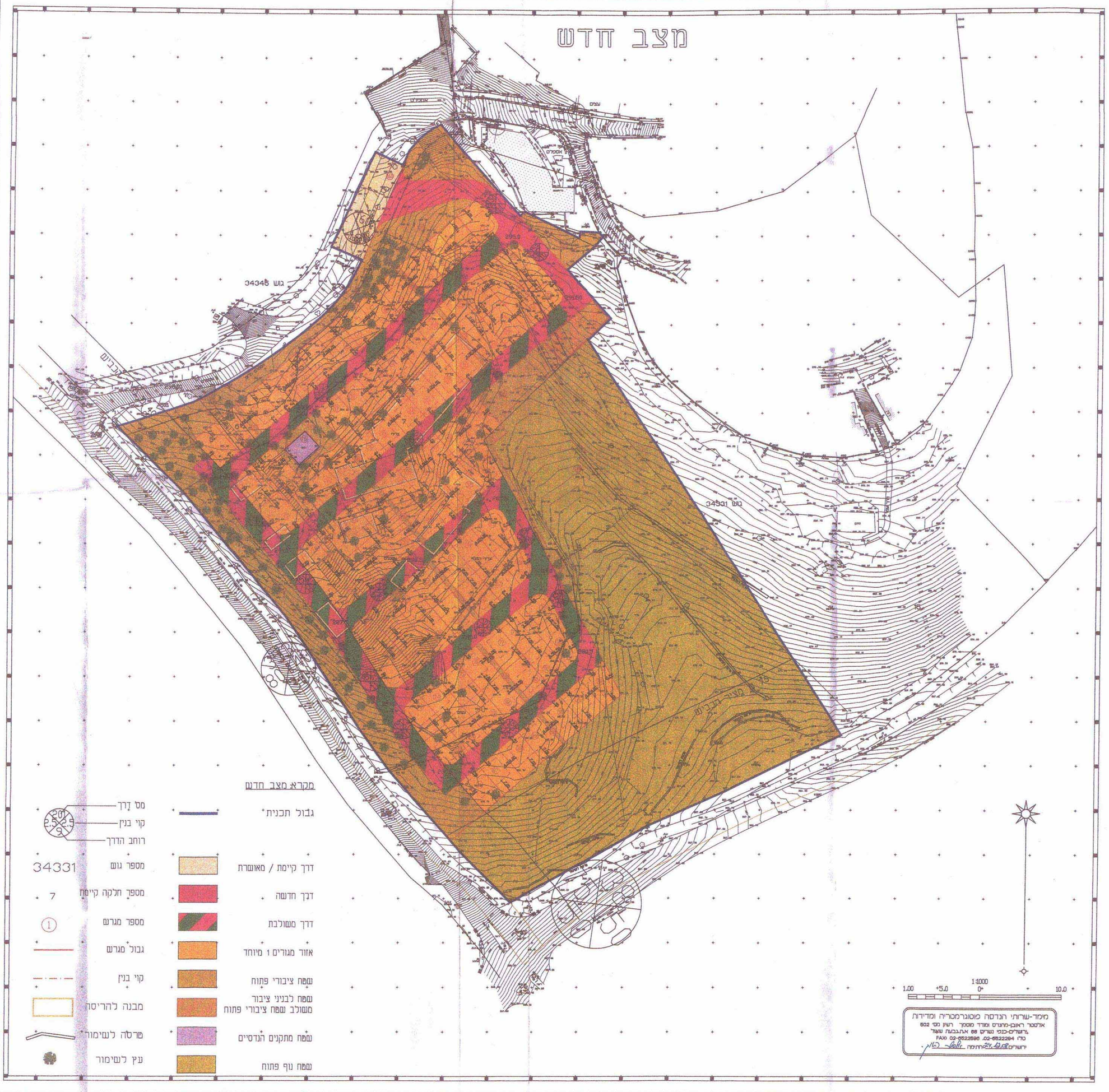

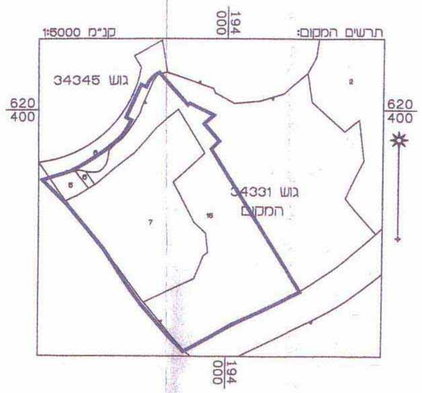

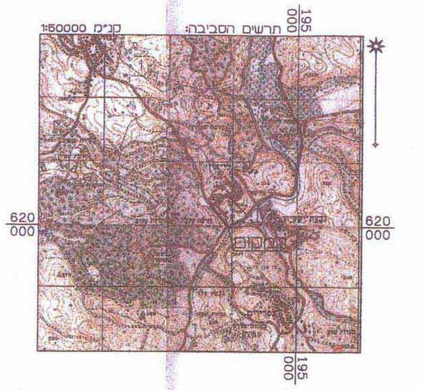

טבלת שימושי קרקע		
ינוד	שטח במ"ר	% מסה"כ שטח התכנית
אזור מגורים 1 מיוחד	28,825	35.0%
שטח לבניני ציבור	575	0.7%
שטח למיתקנים הנדסיים	205	0.3%
שטח ציבורי פתוח	11,141	13.5%
נוף פתוח	28,325	34.3%
דרך קיימת	513	0.6%
דרך משולבת	11,039	13.4%
דרך חדשה	1,838	2.2%
סה"כ שטח התכנית	82,461	100.0%