









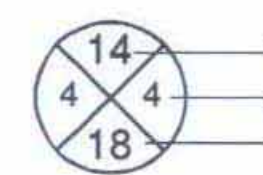


מקרא מצב מוצע

-  גבול התכנית
-  אזור מגורים ב'ו
-  פרגולה להריסה
-  בניין קיים
-  קו בניין לתוספת
-  גבול תא שטח ומספרו
-  גבול גוש
-  מספר גוש
-  גבול חלקה
-  מספר חלקה
-  מספר הדרך
קו בניין
רוחב הדרך



בפני-אחוז מותקן כלי-המדידה והמדידה נעשה
אופרד לתיקון ו/או זעיה
עם המדידה

לא לצרכי רישום

הערות:
1. לא לצרכי רישום.
2. תעבורה קשורה לרשת ארצית ע"פ
14984Y1503NY.
3. הגבול עם בעבודה זו מבוסס על מ"מ 15033NY
שגובה 10.10 מ'.

אברהם אינסטר		
מהנדס ומודד מוסמך רישון מ"מ 827 רח' חיים פנר 23/5, ירושלים - טל. 02-5856538		
שם קובץ	חתימה	04092-tak
תאריך	קנין	
30.08.07	1: 250	

