

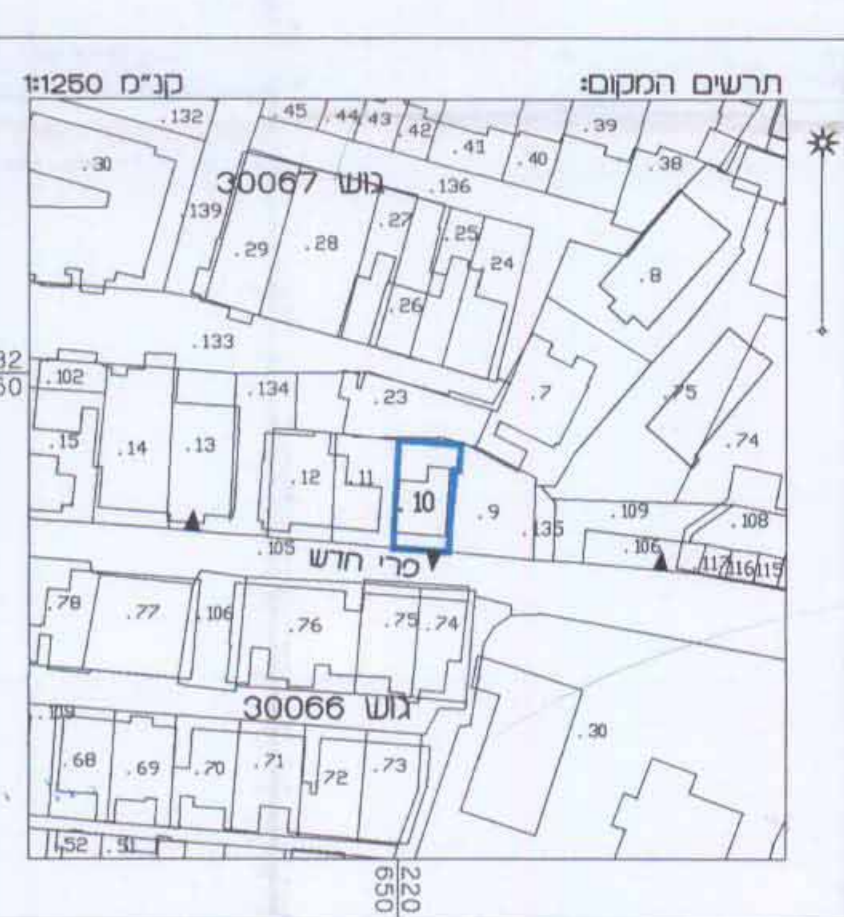
ת ש ר י ט

מחוז ירושלים
מרחב תכנון מקומי ירושלים
תכנית מס' 10919
מפורטת

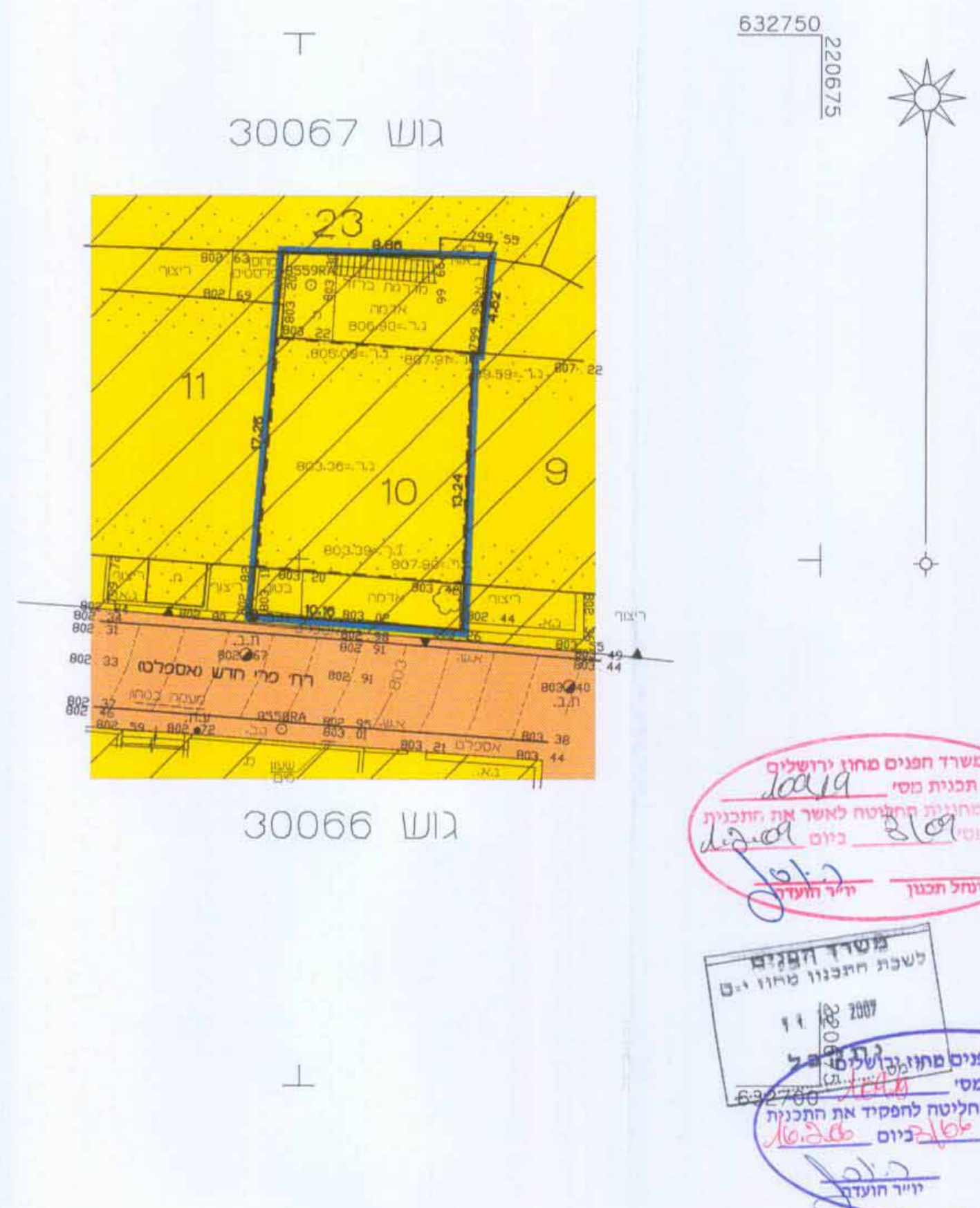
שינוי לתכניות
2874
תכנית המתאר המקומית לירושלים
950

שטח התכנית : 0.179 ד'
גובה: 30067 חלק: 10
זכרון ממנה, פרי חדש: 14

שם	דפדו גטיקה-אן	דפדו גטיקה-אן	עורך התכנית
ת"ז	75504735	75504735	דוד שרקי
כמות	רח פרי חדש	רח פרי חדש	רח פרי חדש
מלפון	14, ירושלים	14, ירושלים	ירושלים
חתימה	<i>[Signature]</i>	<i>[Signature]</i>	02-6282911



מצב מאושר קנ"מ 1:250



משרד הפנים מחוז ירושלים
אישור תכנית מס' 10919
הודעה המרחיבה החלטות לאשר את התכנית
בתיאור מס' 10919 ביום 16.06.05
מיטל חבנון יו"ר הוועדה

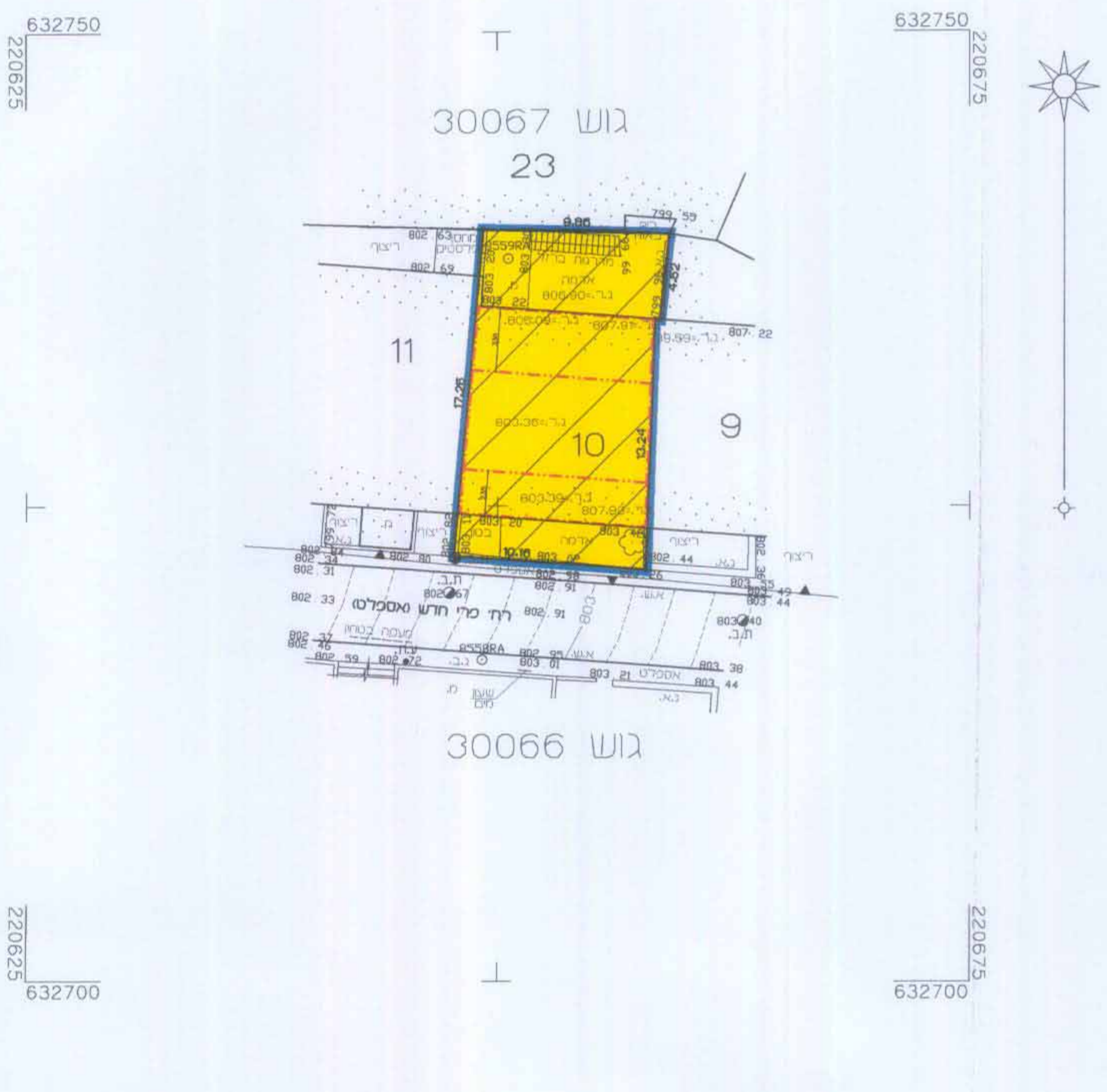
משרד הפנים
לשכת התכנון מיוון ים
11 2007
משרד הפנים מחוז ירושלים
המקדמת תכנית מס' 10919
תועדה לפי חוק החליטה להסמך את התכנית
ביום 16.06.05
יו"ר הוועדה

מקרא מצב מאושר

1	גבול התוכנית
2	אזור מגורים מיוחד
3	דרך קיימת מאושרת
4	בניין קיים
5	גבול חלקה
6	מס' חלקה 10
7	קו בניין מאושר

הערות:
1. המדידה משורה לרשת קואורדינטות ארצית ע"י נקודות GPS 8558RA,8559RA
2. המדידה משורה לרשת גבהים ארצית. 790.865=20 BM

מצב מוצע קנ"מ 1:250



מקרא מצב מוצע

1	גבול התוכנית
2	אזור מגורים מיוחד
3	בניין קיים
4	גבול חלקה
5	מס' חלקה 10
6	קו בניין תת-קרקעי
6	קו בניין לחוספת בנייה בקומת הגג

הערות:
1. המדידה משורה לרשת קואורדינטות ארצית ע"י נקודות GPS 8558RA,8559RA
2. המדידה משורה לרשת גבהים ארצית. 790.865=20 BM

משרד סטרג'טריה מדידת והנדסה
אליסטר ראובן-מרגדס ומורד מסמך
ירושלים-כנפי גשרים 68 א.ח.נבנת שאול
טל: 02-6622294 .02-6622696
ירושלים 16.06.05 תחילה
[Signature]

משרד סטרג'טריה מדידת והנדסה
אליסטר ראובן-מרגדס ומורד מסמך
ירושלים-כנפי גשרים 68 א.ח.נבנת שאול
טל: 02-6622294 .02-6622696
ירושלים 16.06.05 תחילה
[Signature]