

מחוז ירושלים
מרחב תכנון מקומי ירושלים
תכניות מתאר מקומית עם הוראות של תכנית מפורטת
תכנית מס' 10347
 שינוי לתכנית המתאר המקומית לירושלים

תשריט
 ק.מ. 1:250

- חתימת בעלי הקרקע
- חייא גרינבוים** (מיפוי כח עידי ת.ו. 012574737)
- שטרית אליהו (ת.ו. 5485885)
 - שטרית אסתר (ת.ו. 68337138)
 - פרץ שגום (ת.ו. 042149153)
 - וייטברג צפורה (ת.ו. 105634)
 - כהן ישי (ת.ו. 057828402)
 - פרחוי משה (ת.ו. 023879158)
 - גרין נח (ת.ו. 3770)
 - ארלנגר אליהו (ת.ו. 58297078)

חתימת מגישי התכנית

חייא גרינבוים (מיפוי כח עידי ת.ו. 012574737)

רחוב כורש 20 ת.ד. 1905
 ירושלים- 2, 02-6240808

חתימת המתכנתת

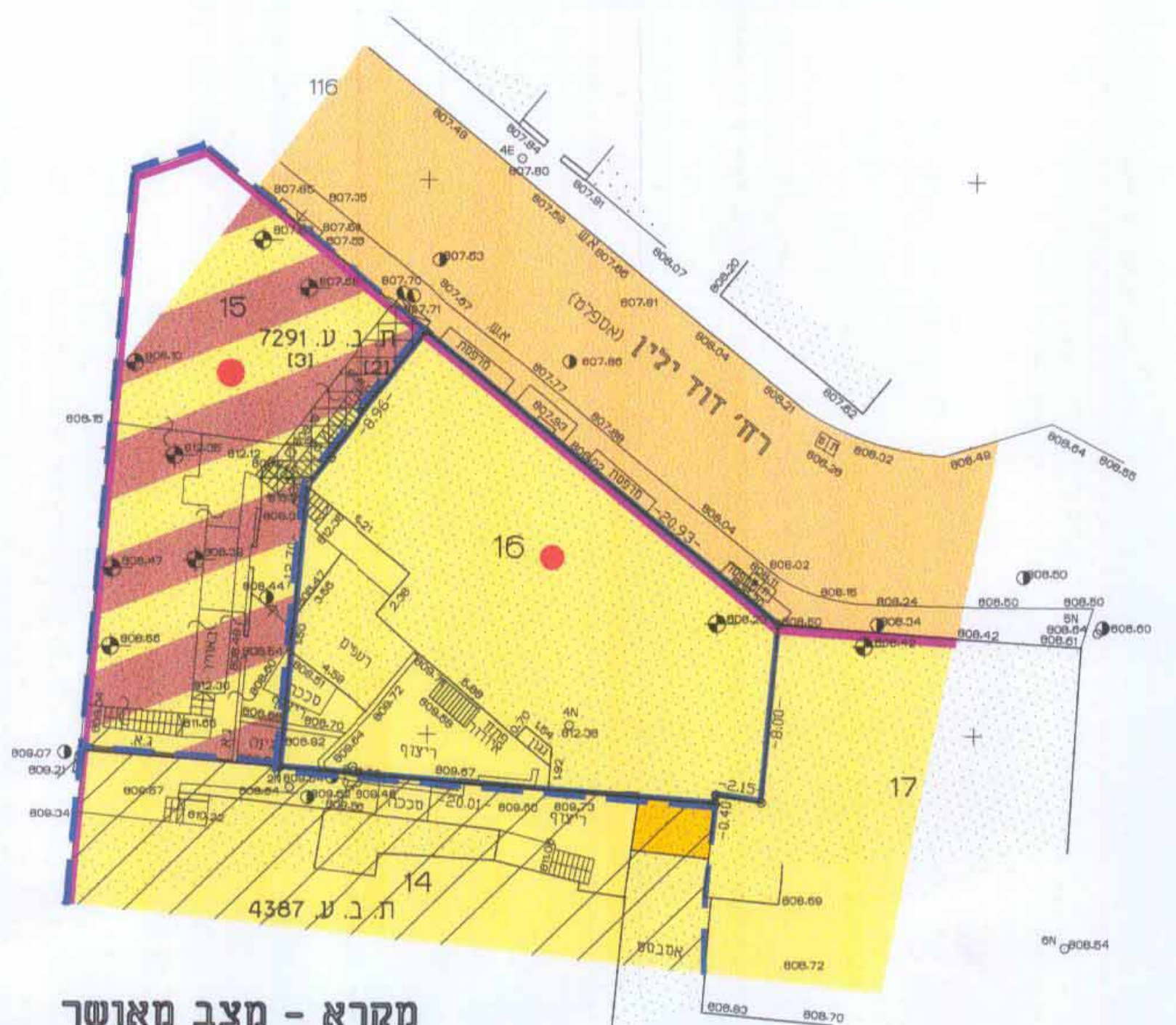
דוריתה גורן-מ.ר. 25192

e-mail: doritag@netvision.net.il
 02-6247347, 02-6242913 פקס
 רח' אגריפס 8 - ת.ד. 2193 - ירושלים

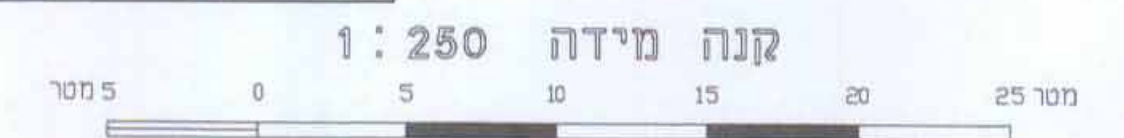
דוריתה גורן
 גרמניה ומתכנתת ערים
 ת.ד. 25192

מחוז : ירושלים
 נפה : ירושלים
 המקום : ירושלים
 גוש : 30066
 חלקה : 16
 כתובת : זכרון משה, רחוב דוד ילין
 חוקן עבור בעלים
 השטח: 329 מ"ר

מצב מאושר
 עפ"י התכנית המתאר
 עפ"י תכניות 7291, 4387

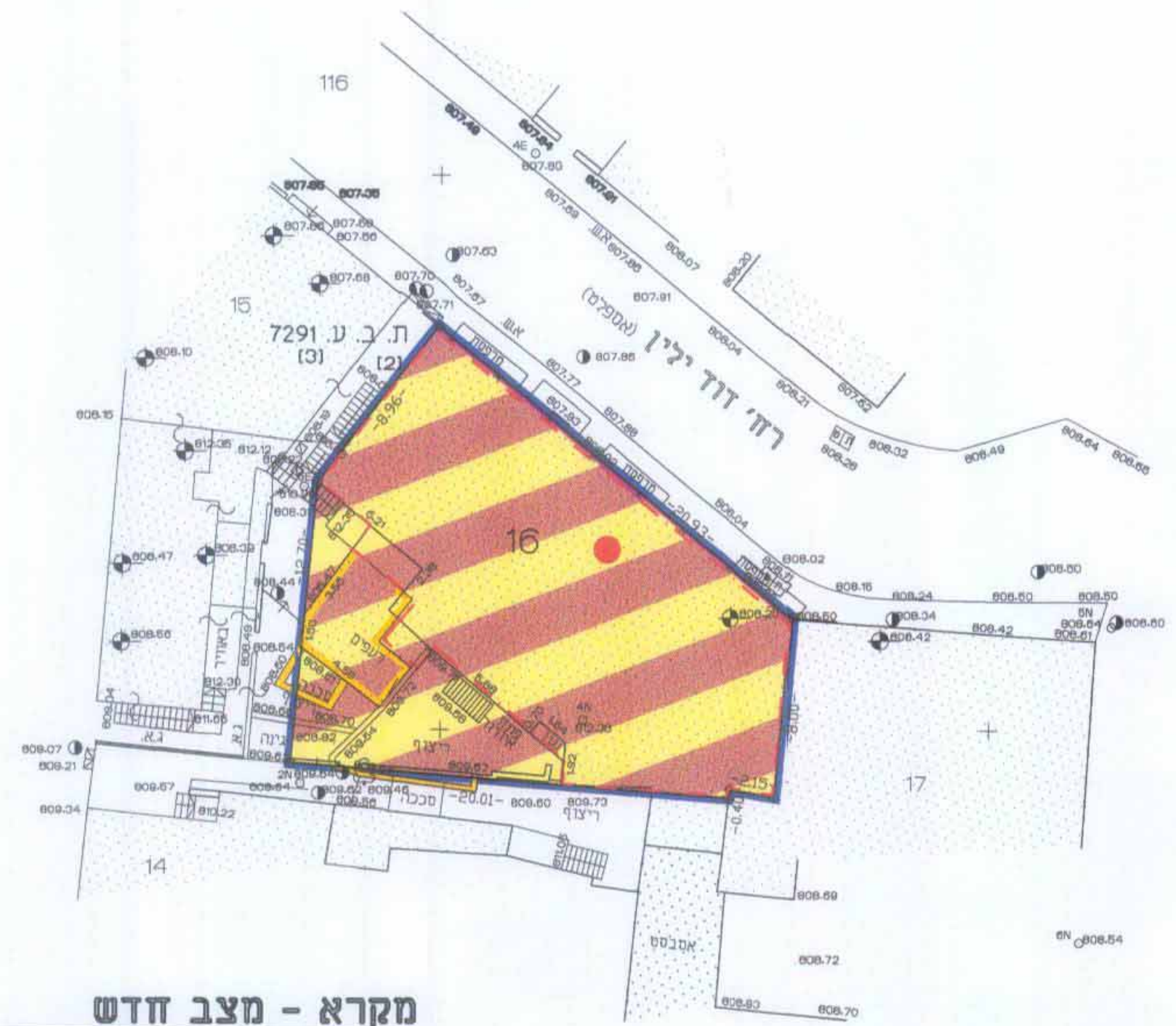


- מקרא - מצב מאושר**
- גבול התכנית
 - גבול תכנית מאושרת ומספרה 4387
 - דרך קיימת או מאושרת
 - אזור מגורים 3
 - אזור מגורים 3 מיוחד
 - אזור מגורים מיוחד
 - שטח עם זיקת מעבר לחלקה 16
 - חזית מסחרית
 - בנין להריסה עפ"י תכנית 4387
 - בנין קיים
 - גבול חלקה קיימת
 - מספר חלקה קיימת
 - בנין אופייני



הערות:
 1. הישר והגדרים מעוררים לשיעור הרצוי בנין סריג מס' 1448K1447K-1
 והגדרים בהתאמה בגובה מ' 23.25 גובה מ'
 2. הגדרות מבוססות על מפה ותחומה ודומים 0999/98 (מ"ר ב"ד רשמי)

מצב מוצע



- מקרא - מצב חדש**
- גבול התכנית
 - אזור מגורים מיוחד
 - בנין קיים
 - בנין וגדרות להריסה
 - גבול חלקה קיימת
 - מספר חלקה קיימת
 - בנין אופייני
 - קו בנין חדש מירבי
 - ביטול חזית מסחרית



לא לצורכי רישום

מספר סידורי: מ.א. 81-04



אליטין
 הנדסה אדריכלות וגיאוטכניקה מיפוי אוריי
 מודדים מוטומכים, שמאות מקרקעין
 רח' הרבנים 9, ירושלים 98, פקס/מועד 02-6797852
 E-MAIL: m_ely@bezeqint.net

שם שיוט: 81-04 תאריך: 25/04/2004 תחום: א

ד"ר אליטין - מחלקת הנדסה אדריכלות ומיפוי אוריי
 מודדים מוטומכים ושמאות מקרקעין
 תאריך: תחום: