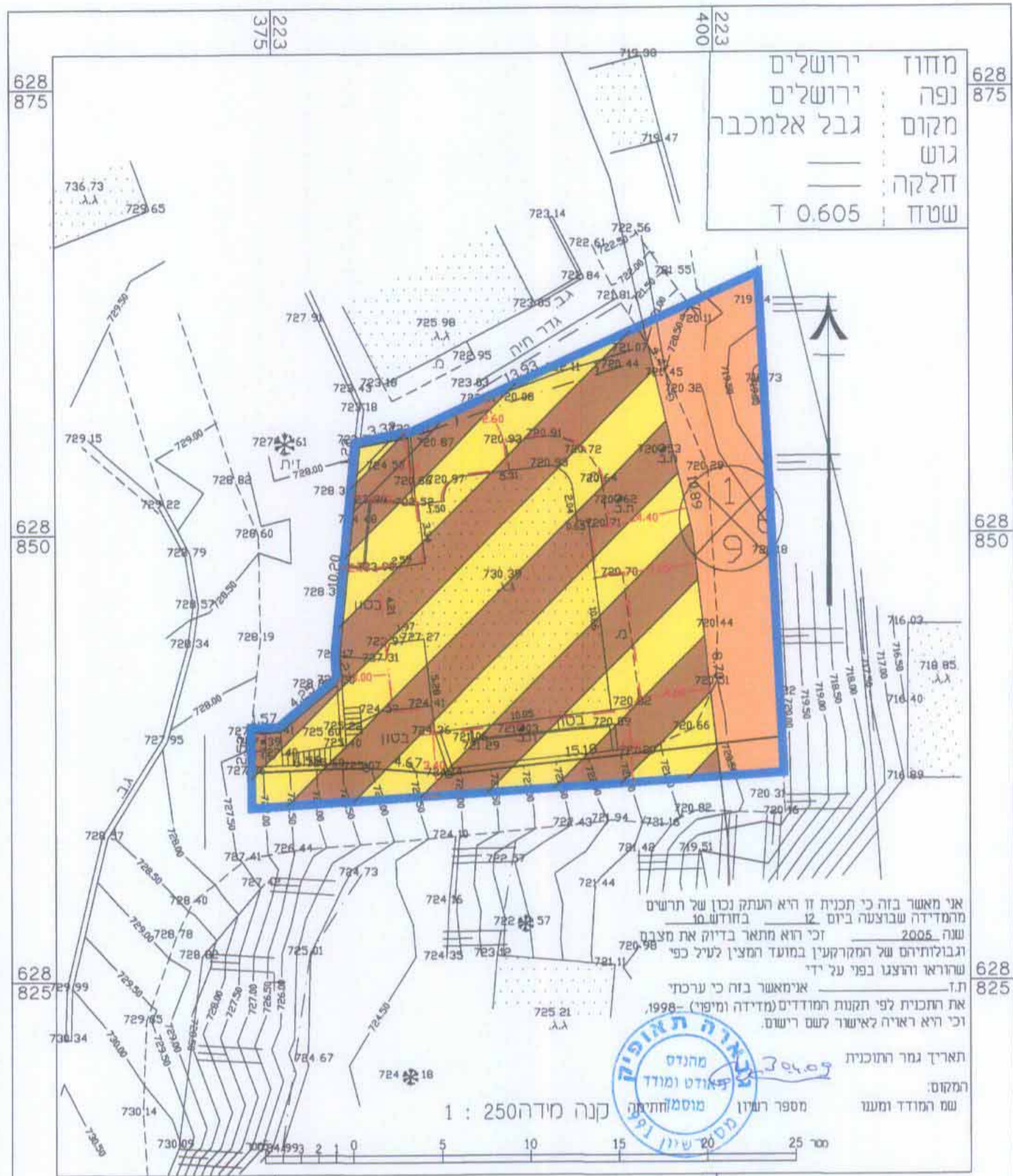
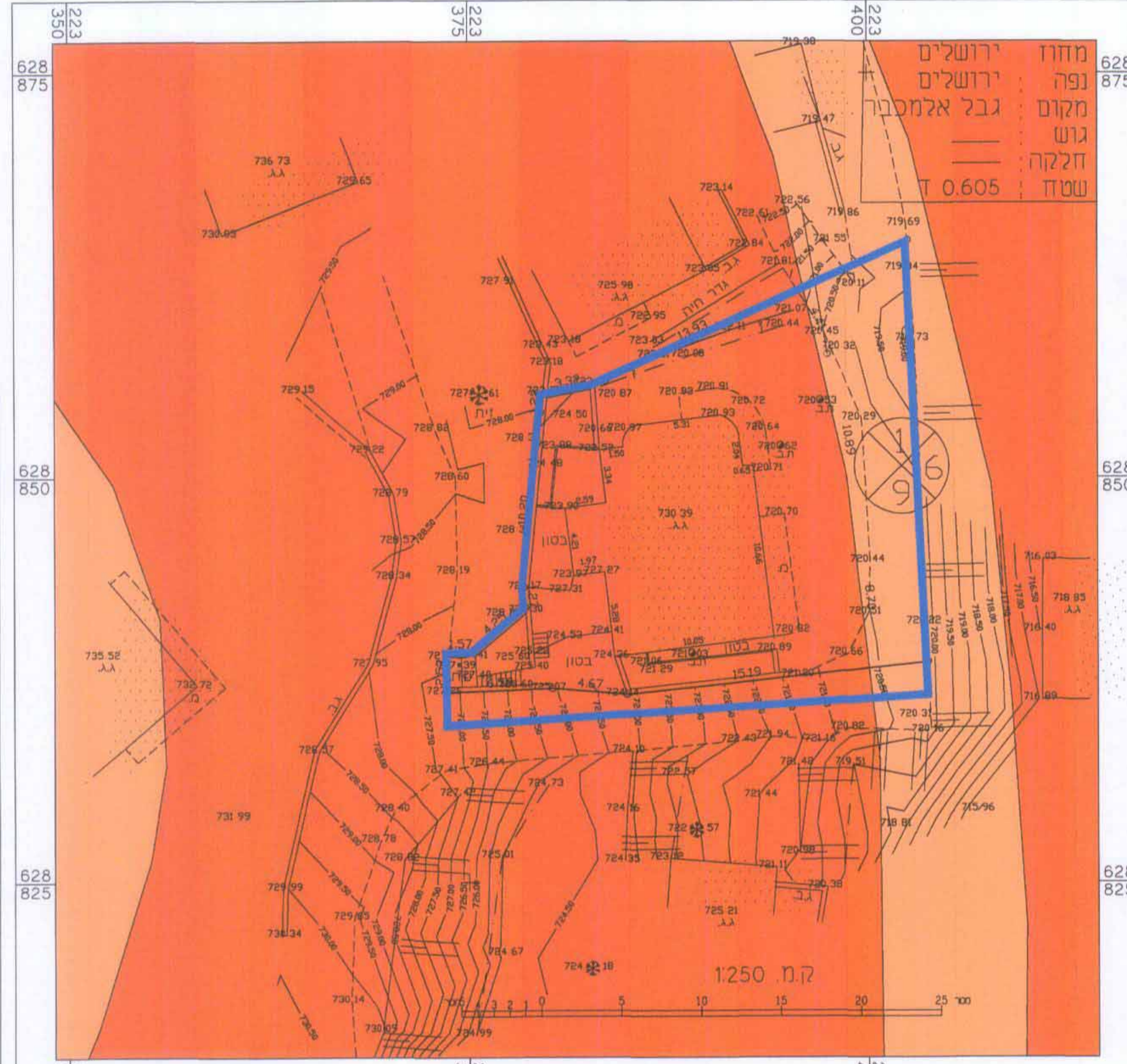


מצב מוצע ק.מ. 1:250



מצב מאושר לפי תכנית 2683 ק.מ. 1:250



מחוז ירושלים
 מרחב תכנון מקומי ירושלים
 תכנית מתאר מקומית
 עם הוראות של תכנית מפורטת
 תכנית מס' 9818
 שינוי לתכנית 2683

תשריט
 ק.מ. 1:250

שטח התכנית: 0.605 ד
 שכונה: גבל אלמכבר

חתימת :

חתימת בעלי הקרקע
 ומגישי התכנית :

חירבאוי פרג 97/1/15
 כתובת: גבל אל מוכבר ירושלים
 ת.ז. : 080268246

משרד תכנון והשקלה
 אישור תכנית מס' 9818
 הועדה המקומית לתכנון ולבנייה
 כישיבה מס' 1501
 יו"ר הוועדה

אדר' אימן חג'-יחיא

מספר רשיון 100612
 59973321 ת.ז.

מחמד אבו גנאם-אדרכל-
 מספר רשיון 74623
 ת.ז. : 8044197-5
 טלפון 02-6287326
 ת.ד. : 38164

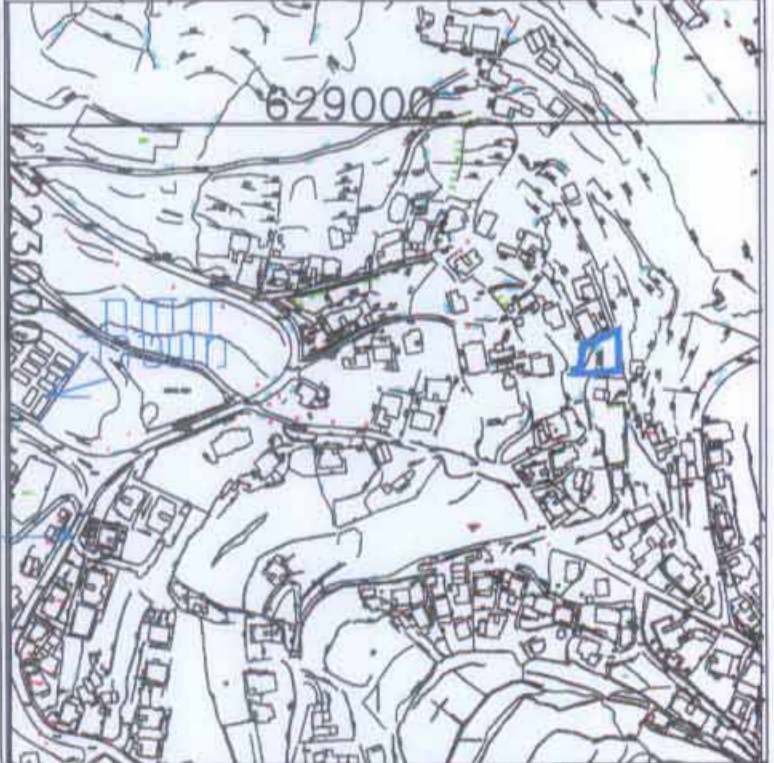
אבו גנאם מחמד
 אדרכל
 ר.מ. 74623
 תאריך 25.04.09

מקרא מצב חדש

- גבול התכנית
- אזור מגורים מיוחד
- בנין קיים
- קו בנין מרבי לתוספת בניה
- דרך קיימת ו/או מאושרת
- קווי בנין
- רוחב כביש
- מס כביש

בח"מ מחמד
 חמדאן רבאיעה

תרשים התמצאות 1:5000



תרשים הסביבה 1:1250



מקרא מצב מאושר

- גבול התכנית
- אזור מגורים 6
- דרך קיימת או מאושרת
- בנין קיים
- קווי בנין
- רוחב כביש
- מס כביש

סבלת יעודי קרקע			
י'עד	מצב מאושר	מצב מוצע	%
אזור מגורים 6 מיוחד	0.475 ד.0	0.00 ד.0	78
אזור מגורים מיוחד	0.00 ד.0	0.475 ד.0	78
שטח לדרך	0.130 ד.0	0.130 ד.0	22
סכ"ה	0.605 ד.0	0.605 ד.0	100

משרד תכנון והשקלה
 אישור תכנית מס' 9818
 הועדה המקומית לתכנון ולבנייה
 כישיבה מס' 1501
 יו"ר הוועדה