

**מחוז ירושלים**  
**מרחב תכנון מקומי ירושלים**  
**תכנית מס' 10339**  
**שינוי לתכנית 3379**  
**(שינוי תכנית מתאר מקומית)**  
**תשרים**  
**ק.מ. 1:250**

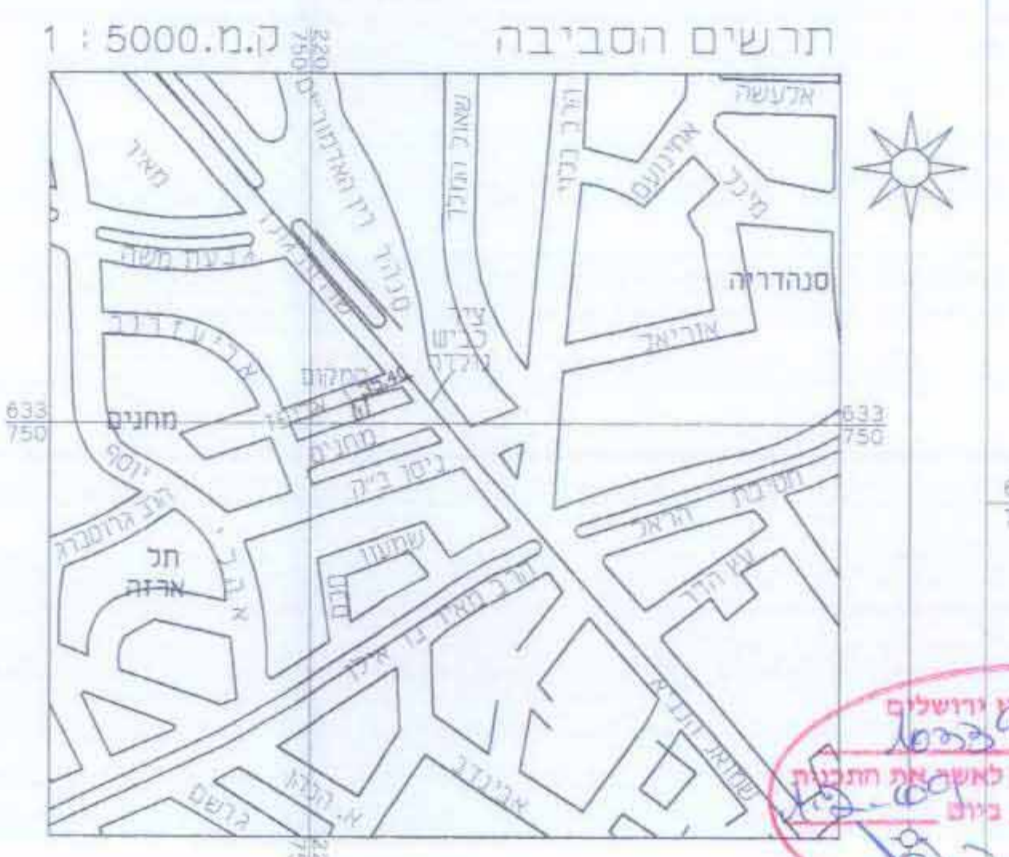
**חתימות:**  
**בעלי הקרקע:**  
**חממי יוסף ת.ז. 51620763**  
**רח' מחניים 6**

**אהרון פנחס ת.ז. 65531063**  
**רח' מחניים 6**  
**חתימת מגיש התוכנית:**  
**חממי יוסף ת.ז. 51620763**  
**רח' מחניים 6**

**חתימת המתכנן:**  
**אדריכל ישראל חיימן מ.ר. 84983**  
**ראובן ארזי 1/8 פגנת זאב**  
**טל: 050-5733767**

**תאריך:** פברואר 2009

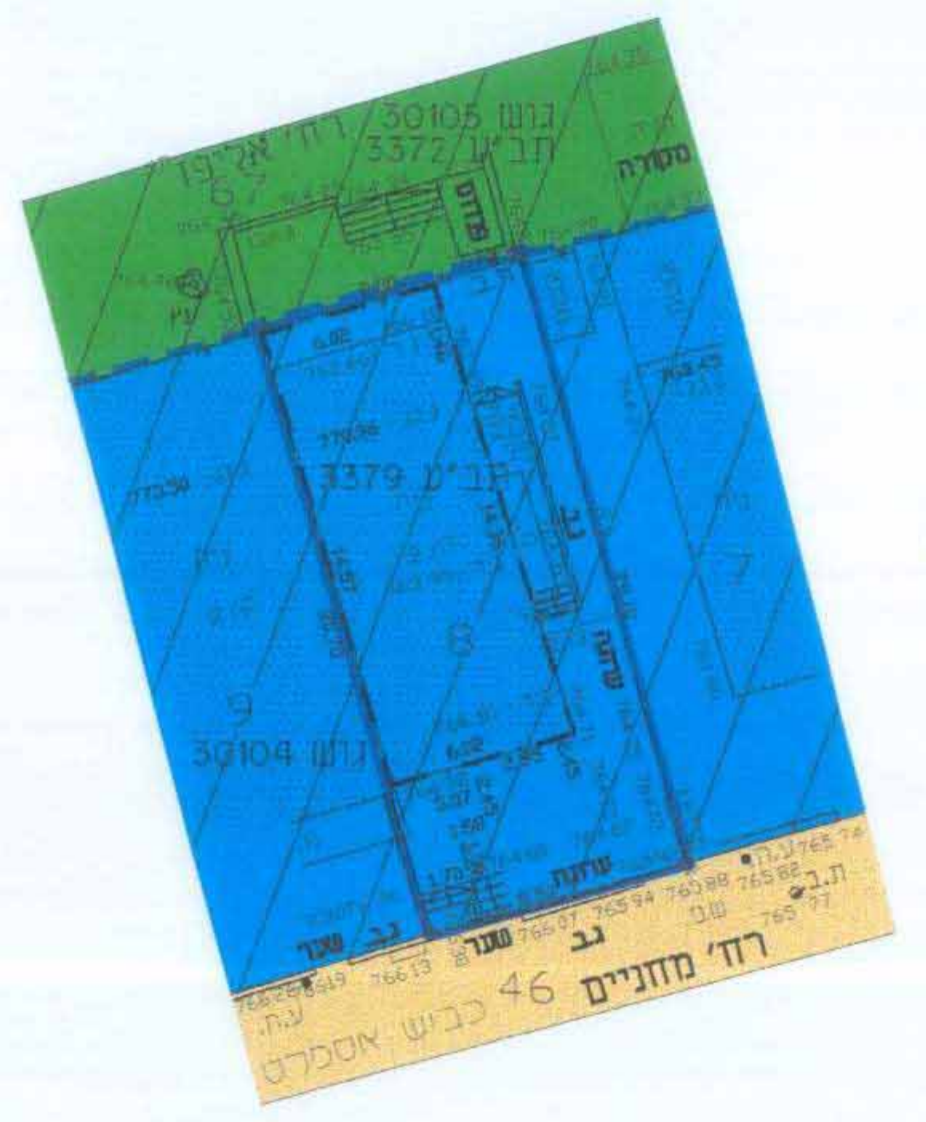
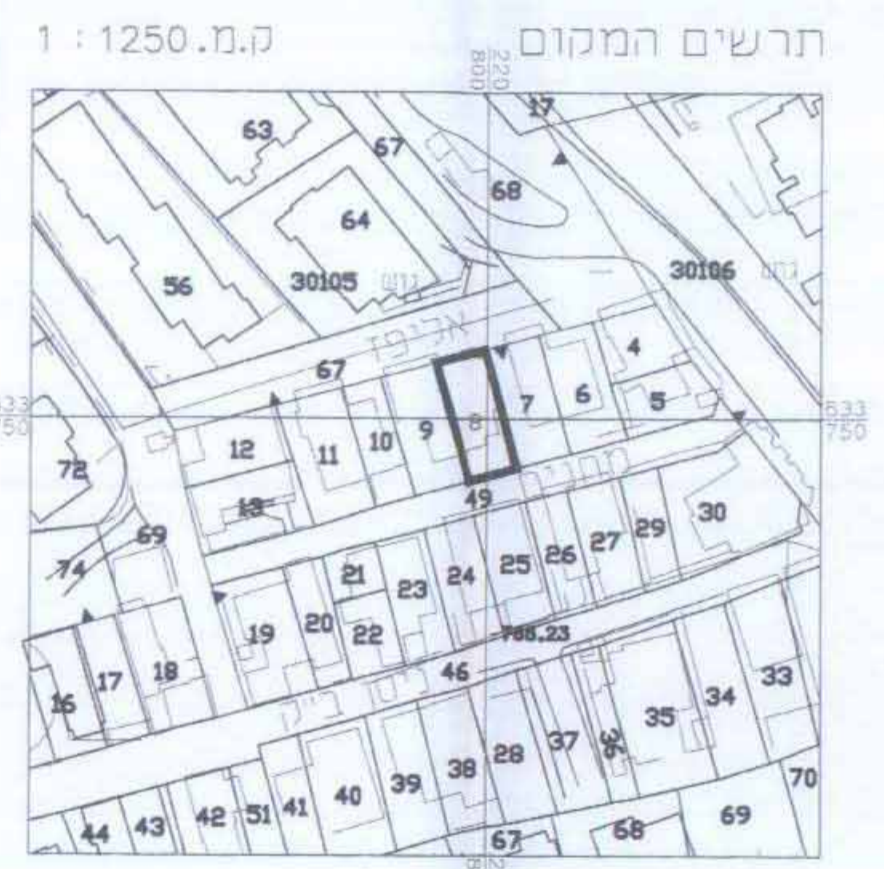
מחוז : ירושלים  
 נפה : ירושלים  
 המקום : רח' מחניים 6  
 גוש : 30104  
 חלקה : 8  
 השטח : 0.178 (ד"מ)  
**הוכן עבור בעלים**



מורטוב אלכס - מודד מוסמך	משרד מדידות ודגמה רישע
אשדוד - רובע חסי, רח' העצמאות 16/35	
0889551173, 054389292	0889551173, 054389292
מ.ע. 081-04	מפה סומג'רית
תכנית חביע	מגרש גוש 30104 חלקה 8
הוכן עבור:	
תאריך:	עוץ:
1:250	מחוז מוסמך א. מורטוב
	מס' רישון: 959

**מצב קיים עפ"י תוכניות 3379, 3372**

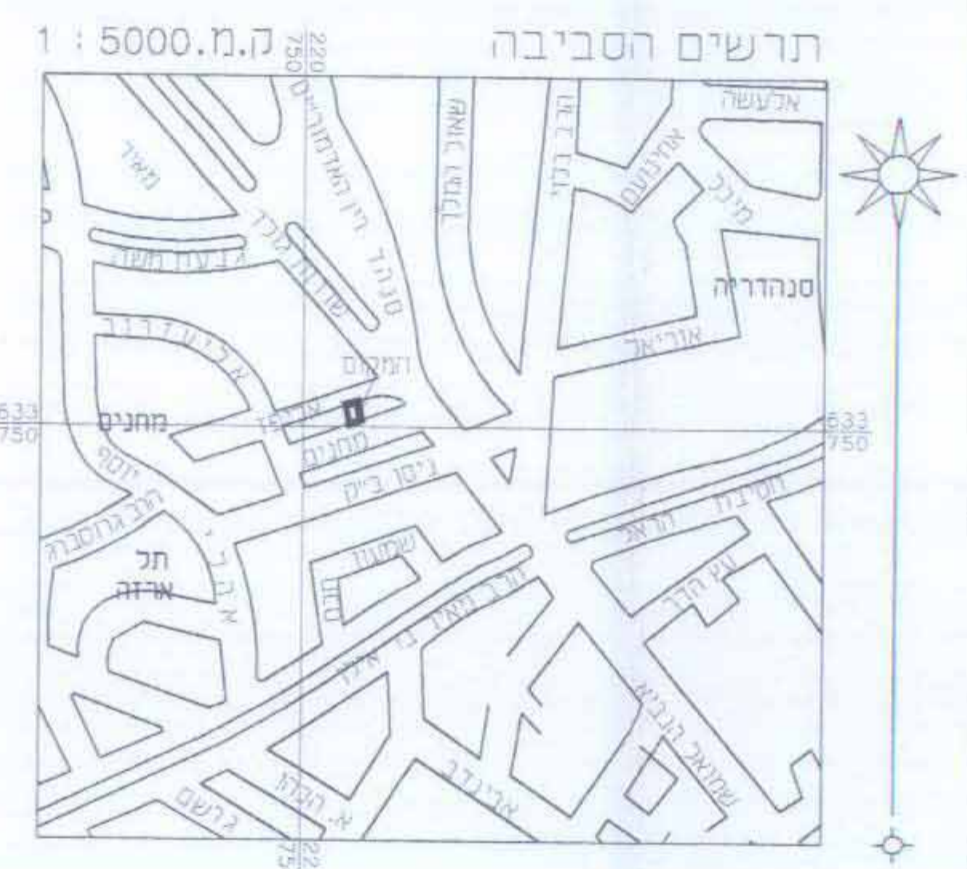
- מקרא:
- גבול תכנית
  - מצב חדש
  - גבול תכנית
  - אזור מגורים
  - 2 מיוחד
  - מעבר ציבורי
  - להולכי רגל
  - דרך קיימת
  - או מאושרת
  - בנין קיים
  - מס' חלקה קיימת
  - 8
  - גבול חלקה קיימת
  - גבול גוש
  - קו בניין מאושר
  - עפ"י תב"ע 3379



הערות:

- המדדה קשורה לרשת בקרה אופקית וארצית ומבוססת על נקודות 2283W ו-2356W
- המדדה קשורה לרשת בקרה אנכית וארצית ומבוססת על 2356W ו-798.350
- גבולות החלקה נלקחו בדגמצייה ממפת גוש רישומ מס' 30104
- הרקע של הגושים והחלקות הנו גרפי ומשמע כרקע בלבד, ואינו מהווה אסמכתא לסימון וחיודש גבולות.


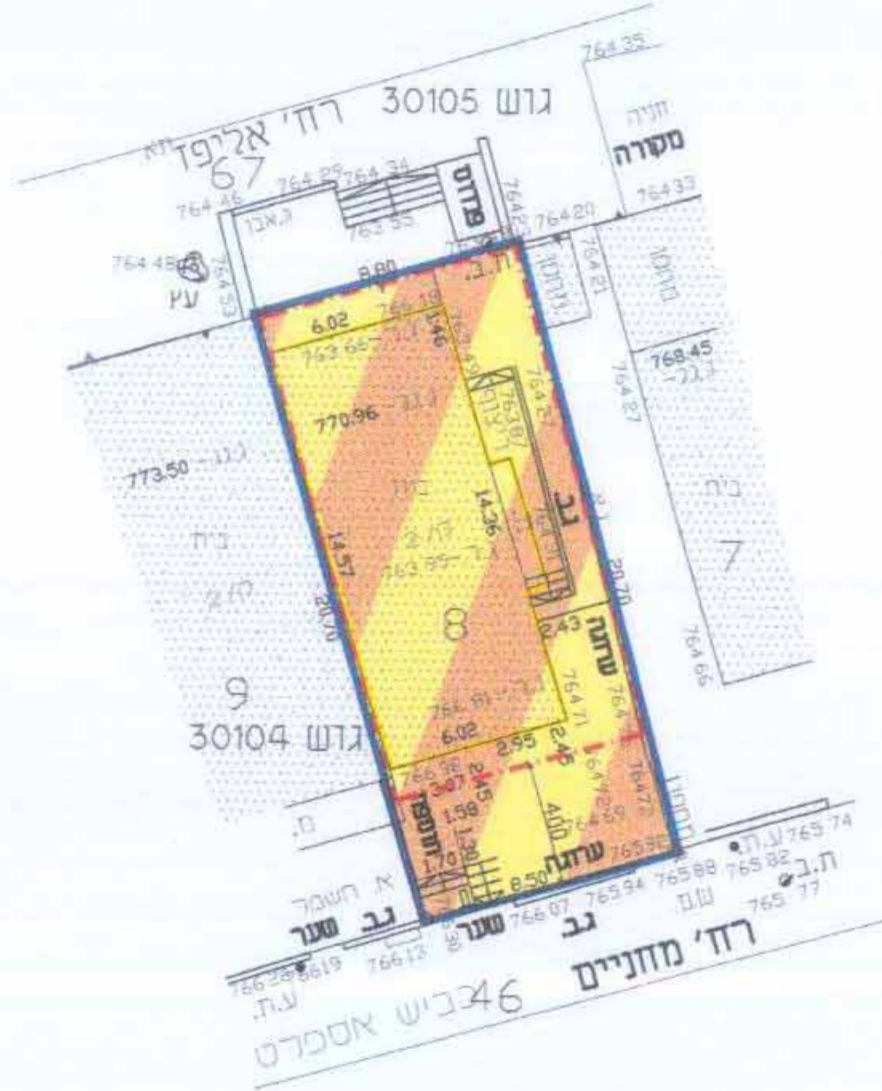
מחוז : ירושלים  
 נפה : ירושלים  
 המקום : רח' מחניים 6  
 גוש : 30104  
 חלקה : 8  
 השטח : 0.178 (ד"מ)  
**הוכן עבור בעלים**



מורטוב אלכס - מודד מוסמך	משרד מדידות ודגמה רישע
אשדוד - רובע חסי, רח' העצמאות 16/35	
0889551173, 054389292	0889551173, 054389292
מ.ע. 081-04	מפה סומג'רית
תכנית חביע	מגרש גוש 30104 חלקה 8
הוכן עבור:	
תאריך:	עוץ:
1:250	מחוז מוסמך א. מורטוב
	מס' רישון: 959

**מצב מוצע**

- מקרא:
- גבול תכנית
  - מצב חדש
  - אזור מגורים
  - מיוחד
  - להריסה
  - בנין קיים
  - מס' חלקה קיימת
  - 8
  - גבול חלקה קיימת
  - גבול גוש
  - קו בניין מרבי
  - לתוספת בנייה
  - תת-קרקעית
  - ועל-קרקעית



הערות:

- המדדה קשורה לרשת בקרה אופקית וארצית ומבוססת על נקודות 2283W ו-2356W
- המדדה קשורה לרשת בקרה אנכית וארצית ומבוססת על 2356W ו-798.350
- גבולות החלקה נלקחו בדגמצייה ממפת גוש רישומ מס' 30104
- הרקע של הגושים והחלקות הנו גרפי ומשמע כרקע בלבד, ואינו מהווה אסמכתא לסימון וחיודש גבולות.