תכנית מספר 12713

הרחבת יחידת דיור
רח' אוסישקין 11 ירושלים

תשריט

איחוד וחלוקה	מסכמת ראשית	אופי התכנית
—	תכנית עדכון מקומה לקביעת הוראות	תכנית מתוחמת

מחוז : ירושלים
מרחב תכנון מקומי : ירושלים
רשות מקומית : ירושלים
ישוב: ירושלים

שטח התכנית : 608.46 מ"ר
קנה מידה: 1 : 250

גושים וחלקות בתכנית:

גוש	סוג הגוש	חלקות בשלמותן	חלקי חלקות
30039	לא מוסדר	175	—

חתימת מודד:

חותמות מוסד התכנון:

שלב: הפקדה מהדורה : 3 תאריך : מאי 2009

שמות וחתימות :

מגיש התכנית	שם: הרצנו ביאפורים		
	מקום: אוסישקין 11 ירושלים		
	מספר:		
בעל הזכויות במקרקע	שם: מדינת ישראל - רמ"י		
	מקום: אוסישקין 11 ירושלים		
	מספר:		
עורך התכנית	שם: אדריכל אמנון כספי		
	כתובת: רח' דוד אמנו 39 ירושלים	טלפון: 02-5661929	פקס: 02-5661929
	דוא"ל: Amnonkaspi@net.il		
מודד	שם: מודד מוסכם		
	כתובת: רח' העצמאות 16/55 אפרת		
	דוא"ל: 02-6493683	טלפון: 054-4289409	פקס:

מבנית שמחזים :

מצב מאושר			מצב מוצע		
ייעוד	במ"ר	ב- %	ייעוד	במ"ר	ב- %
מגורים 2	608.46	100	מגורים ב'	608.46	100
סה"כ	608.46	100	סה"כ	608.46	100

תרשים התמצאות כללי

קנה מידה 1 : 1250

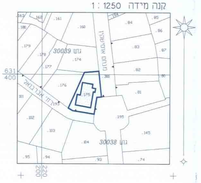

תרשים סביבה

קנה מידה 1 : 5000

מקרא מצב מאושר

- גבול התכנית
- מגורים 2
- דרך מאושרת
- בניין קיים
- 175 מספר חלקה
- גבול חלקה
- קו בנין

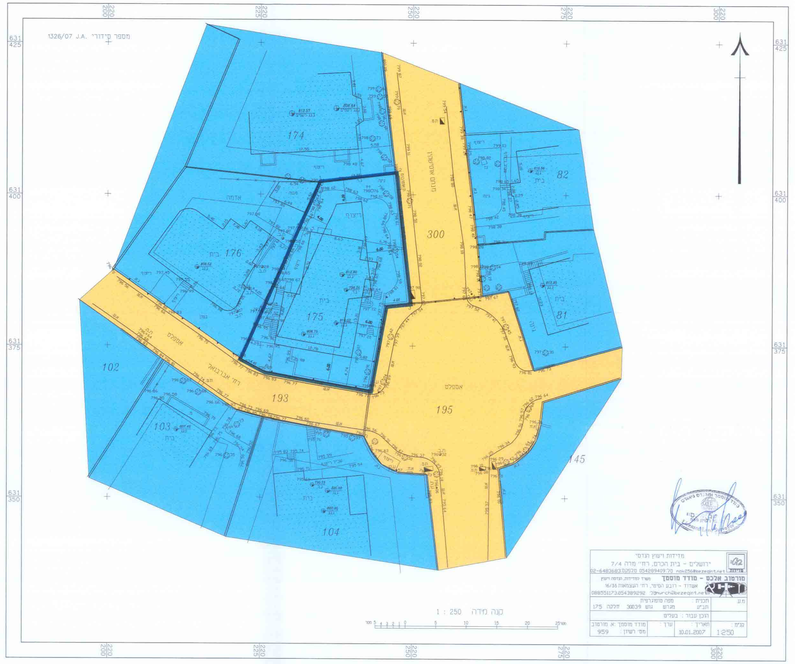

מצב מאושר קנ"מ : 1 : 250

מקרא מצב מוצע

- גבול התכנית
- קו בנין תת קרקעי
- קו בנין
- בניין קיים
- גבול הגוש
- 30039 מספר גוש
- גבול חלקה
- 175 מספר חלקה
- איזור מגורים ב
- 1 גבול תא שטח ומספרו

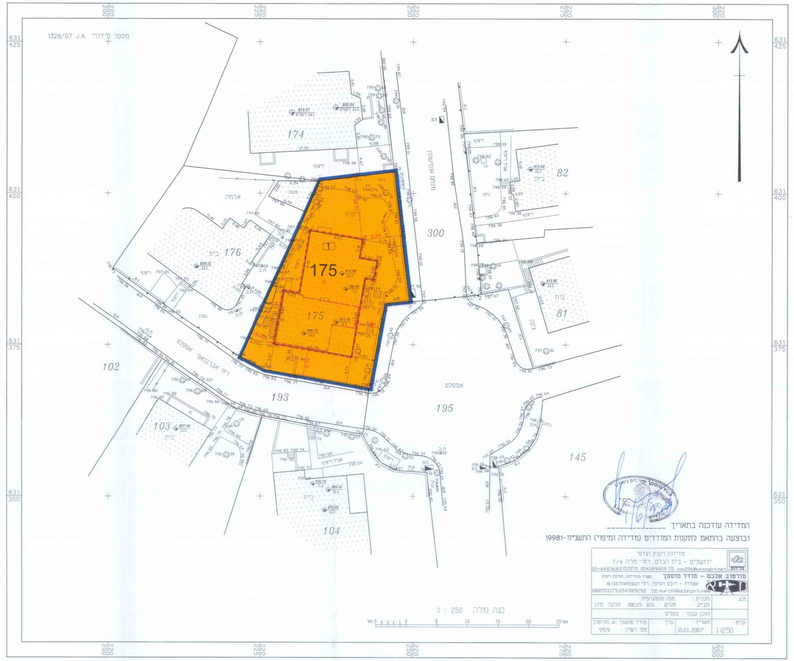

מצב מוצע קנ"מ : 1 : 250