

תכנית חס' 11707

רח' לינקולן 7

תכנית מתאר מקומית הכוללת הוראות של תכנית מפורטת

תשריט

איחוד וחלוקה	סמכות ראשית	אופי התכנית
ועדה מחודדת	תכנית שניתן פסחה להוציא והקרים	

מחוז: ירושלים
 מרחב תכנון מקומי: ירושלים
 רשות מקומית: ירושלים
 שטח התכנית: 0.732 דונם
 קנה מידה: 1:250

נרשם וחלוקת בתכנית:

גוש	סוג הגוש	חלוקה בשמורות	חלקי חלוקה
30028	מוסדר	24	--
--	--	--	--

חותמות מוסד התכנון:



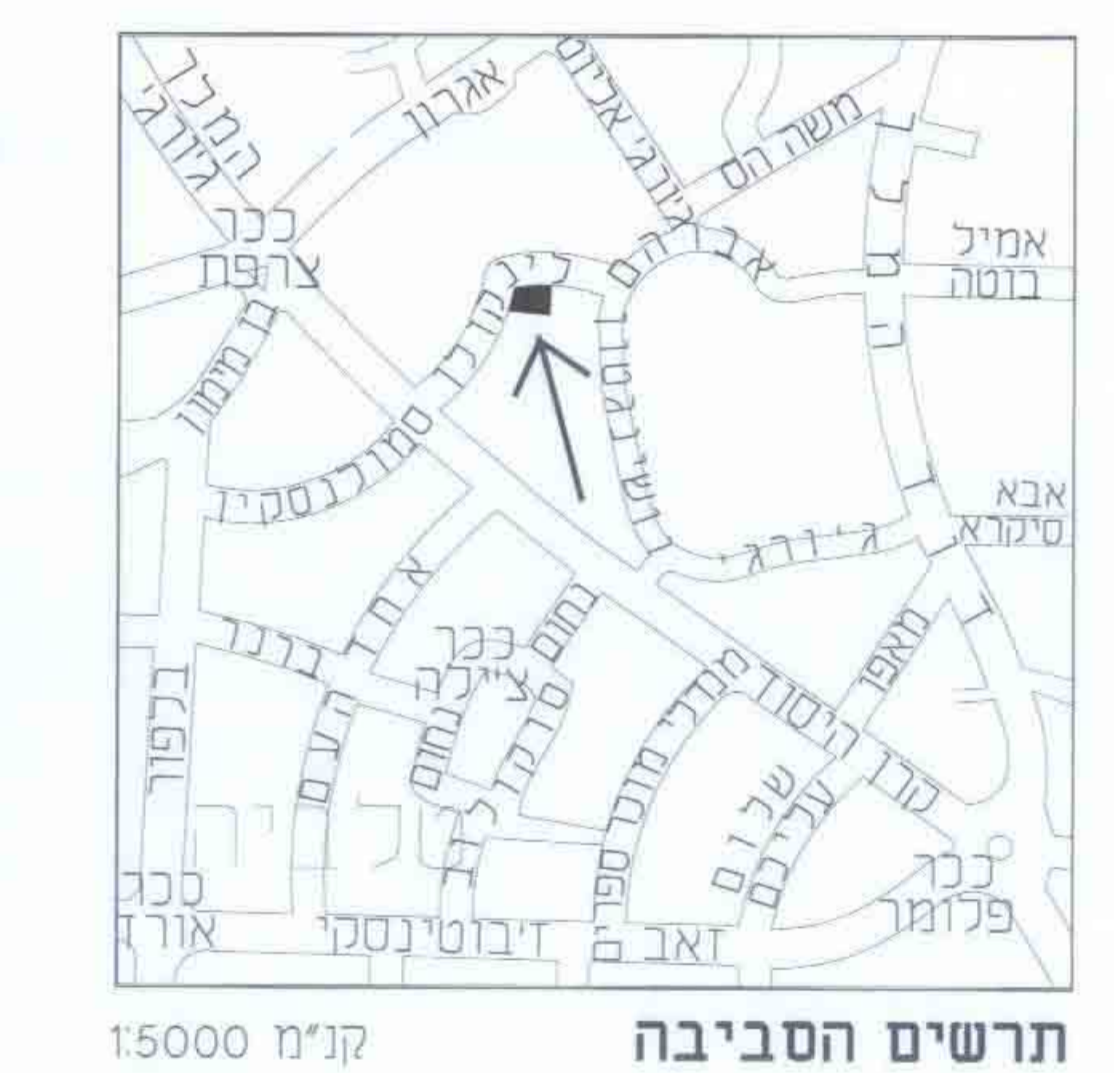
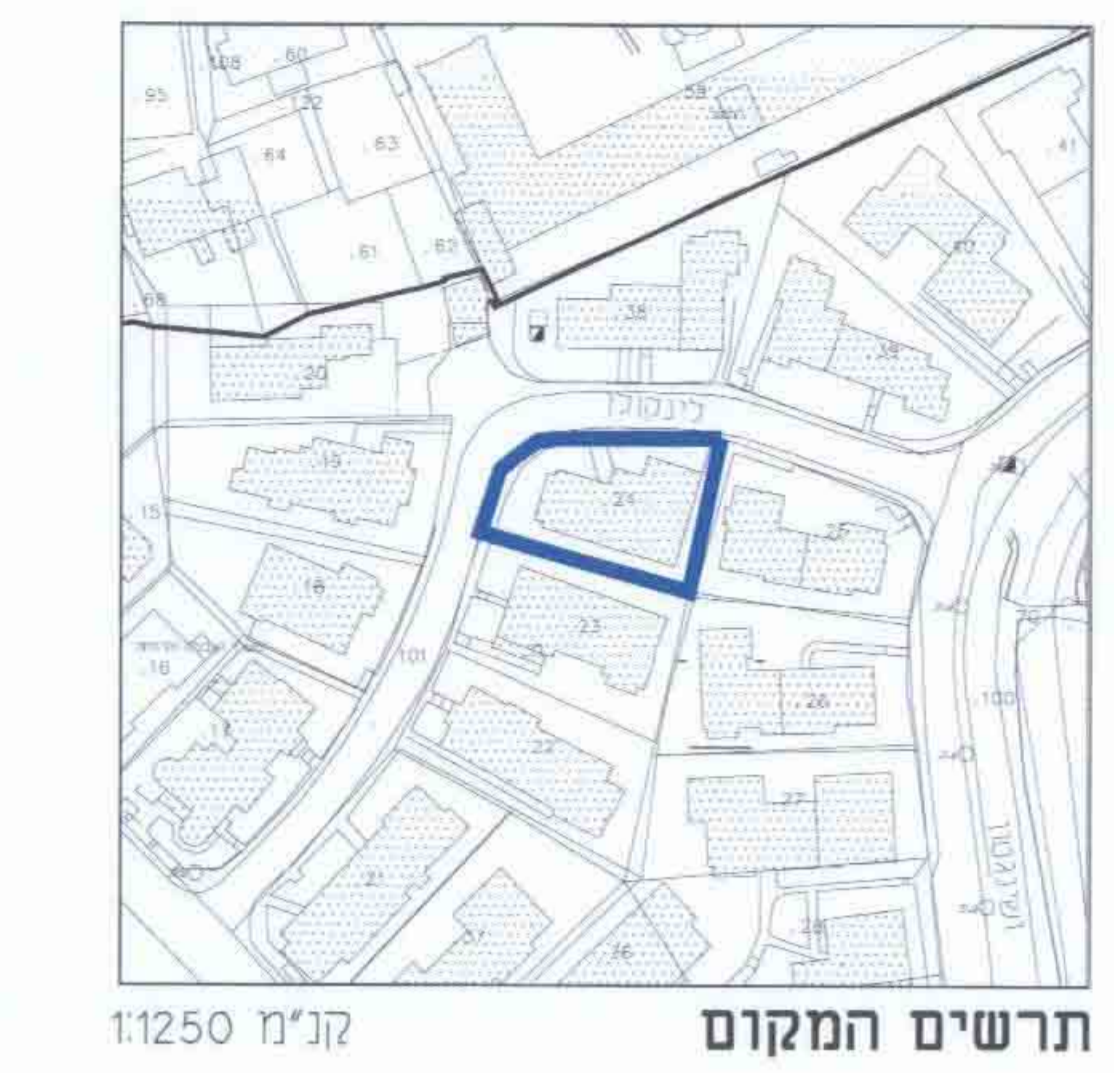
שלב: חתן תוקף, מהדורה: 3, תאריך: אפריל 2009

שמות וחתימות:

יום התכנית	צילן ברנד וא סלמון חבי גוש 30028 ח' 24 בע"מ רח' נרקיס 20 ירושלים 02-625494 02-6234579
מינה התכנית	צילן ברנד וא סלמון חבי גוש 30028 ח' 24 בע"מ רח' נרקיס 20 ירושלים 02-625494 02-6234579
בעל הזכויות 222	צילן ברנד וא סלמון חבי גוש 30028 ח' 24 בע"מ רח' נרקיס 20 ירושלים 02-625494 02-6234579
גורד התכנית	גדעון יג אודיכל ומתחן ער"ם רח' געשון הצדיק 28 ירושלים 02-581403 02-589880
טודד	מאיר לוי מאיר לוי אדריכלים רח' החוצבים, ירושלים 02-581888 02-581888

טבלת שטחים:

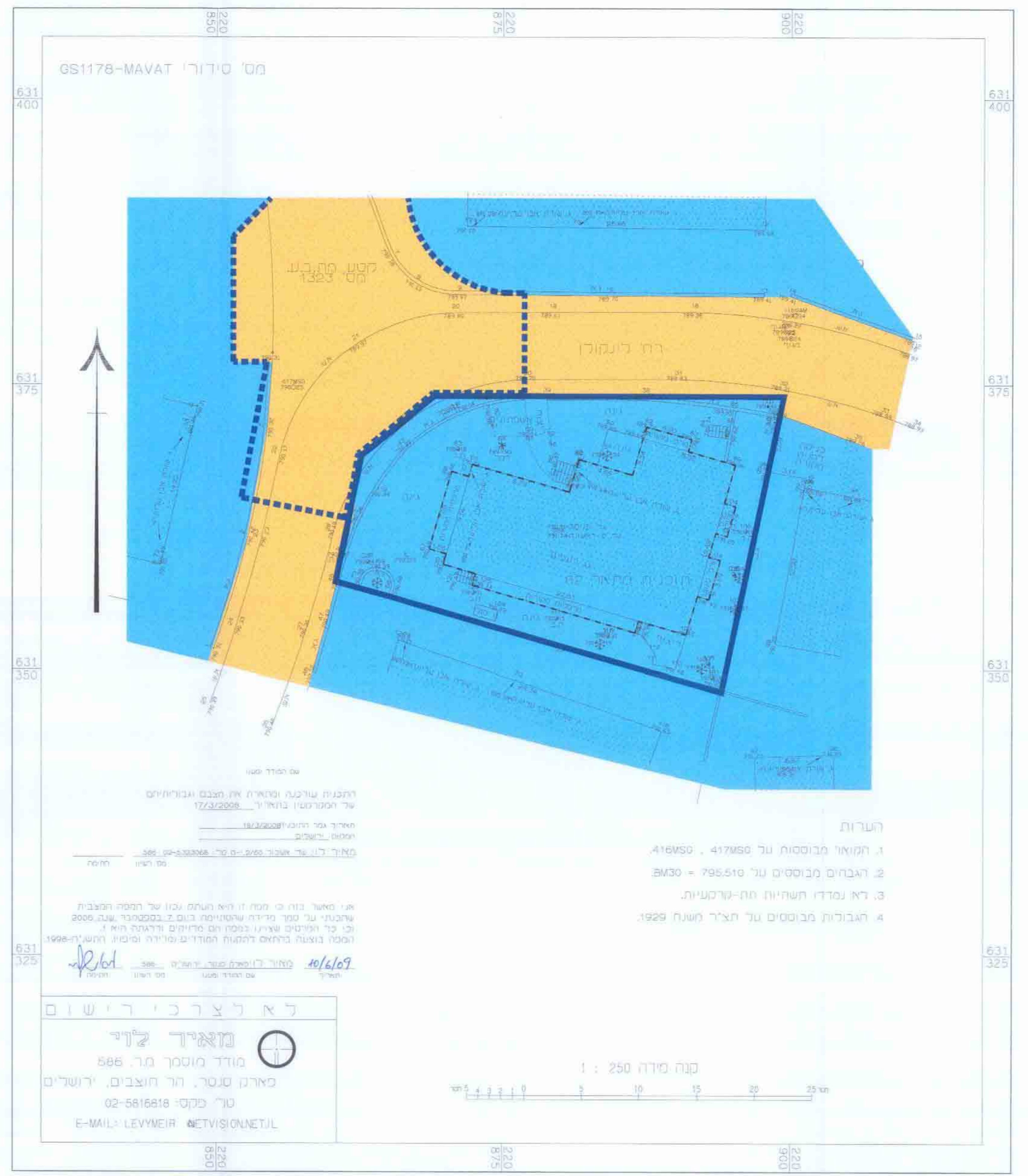
מצב מאושר		מצב מוצע	
יעוד	במ"ר	יעוד	במ"ר
אזור מגורים	732	אזור מגורים ב'	695.25
	100	דרך מאושרת	38.75
סה"כ	732	סה"כ	732



מקרא מצב מאושר

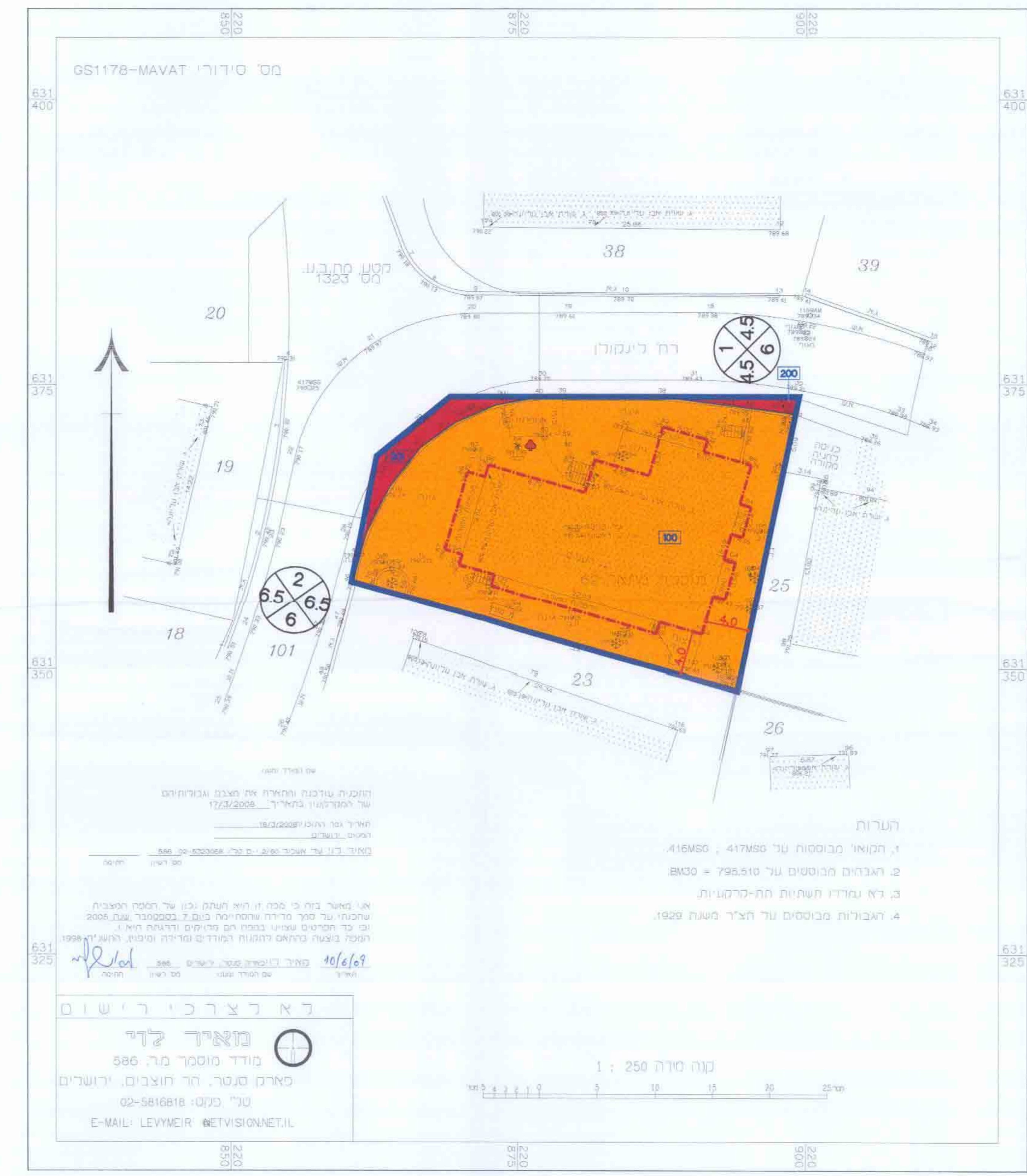
- גבול תכנית
- גבול תוכנית מאושרת
- דרך קיימת או מאושרת
- אזור מגורים 2
- קו בנין מאושר
- גבול חלקה קיימת
- מסי גוש 30028
- מסי חלקה 24

מצב מאושר קני"מ 1:250



התוכנית עדינה ומתארת את מצבם ובולתיים
 מאריך: 10/6/09
 תאריך פט התוכנית: 20/6/09
 חתום: [Signature]

מצב מוצע קני"מ 1:250



מקרא מצב מוצע

- גבול התכנית
- גבול תוכנית אמיתית
- אזור מגורים ב'
- דרך מוצעת
- קו בנין להספת קומות
- גבול חלקה קיימת
- מסי גוש 30028
- מסי חלקה 24
- מסי תא שטח 100
- בנין קיים
- רחוב
- עץ לשימור

התוכנית עדינה ומתארת את מצבם ובולתיים
 מאריך: 10/6/09
 תאריך פט התוכנית: 20/6/09
 חתום: [Signature]