

תכנית מס' 12569 בנין מגורים חדש עין רוגל 6, אבו סור חכנית חמאר מקומית

| איחוד וחלוקה | סמכות ראשית | אופי החכנית |
|--------------|-------------|----------------------------------|
| - | ועדה מחוזית | חכנית שניתן להקמתה לרשימת יושביה |

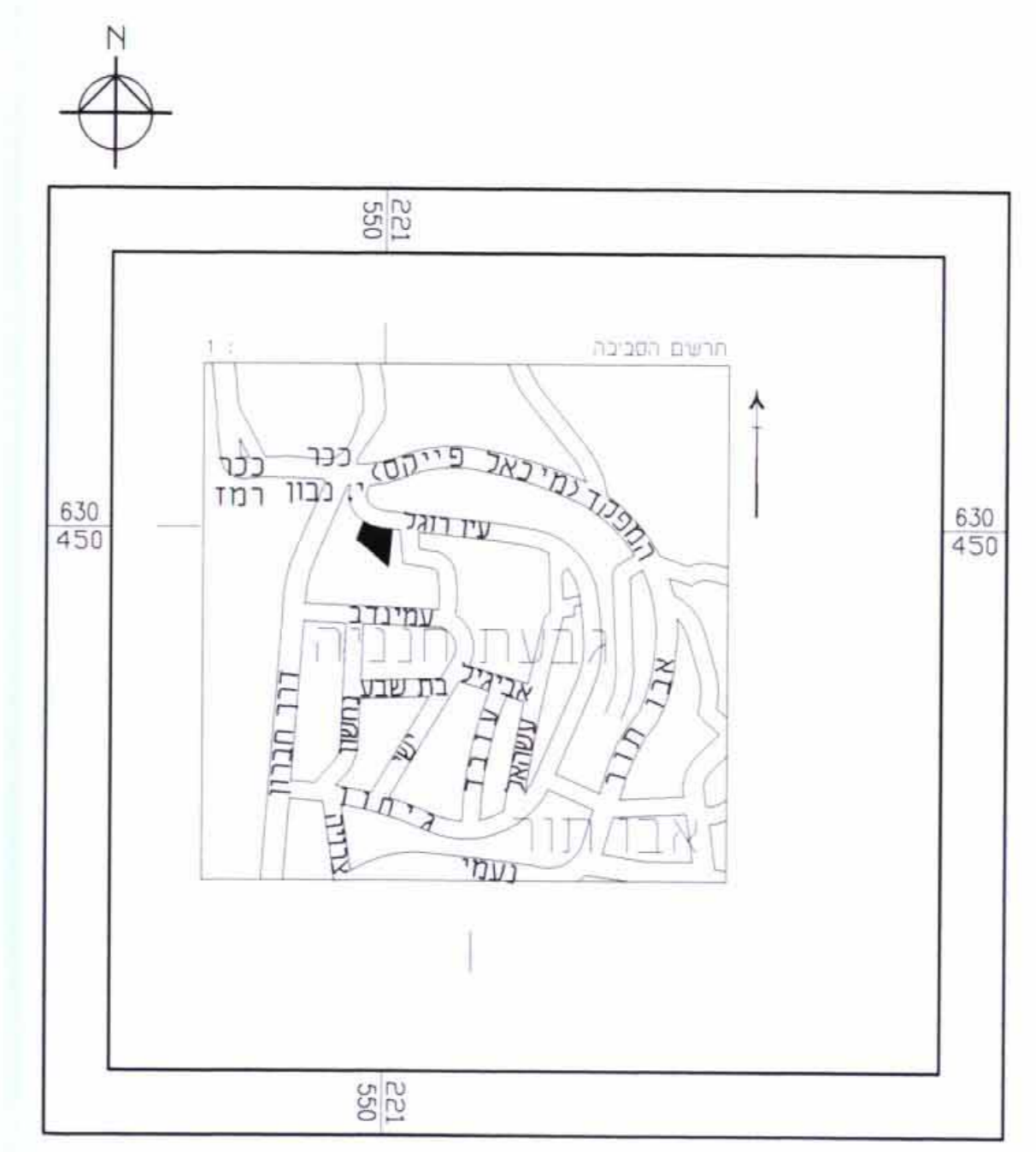
מחוז: ירושלים
מרחב תכנון מקומי: ירושלים
רשות מקומית: ירושלים
שטח החכנית: 0.723 דונם
קנה מידה: 1:250

| גוש | סוג הגוש | חלוקה בשלמותו | חלקי חלוקה |
|-------|----------|---------------|------------|
| 30018 | מוסדר | 3 | |

תחומות מוסד התכנון:
 תחומת מס' 1107
 תחומת מס' 1108
 תחומת מס' 1109

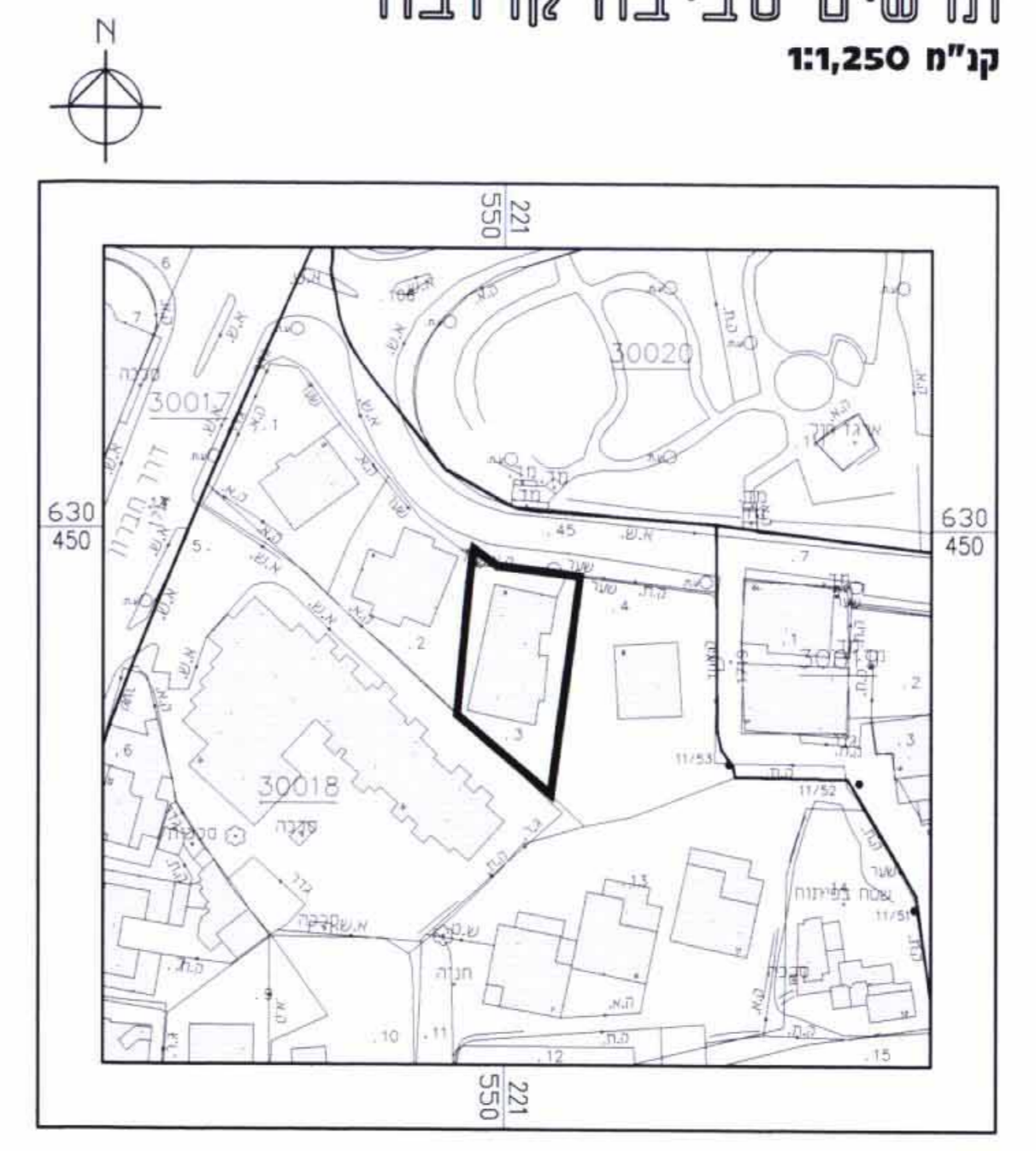
שלב: הגשה לחתן חוקי | מחדורה: 3 | תאריך: 23/08/09

תשריט



מקום: שכונת אבו-סור, רח' עין רוגל 6

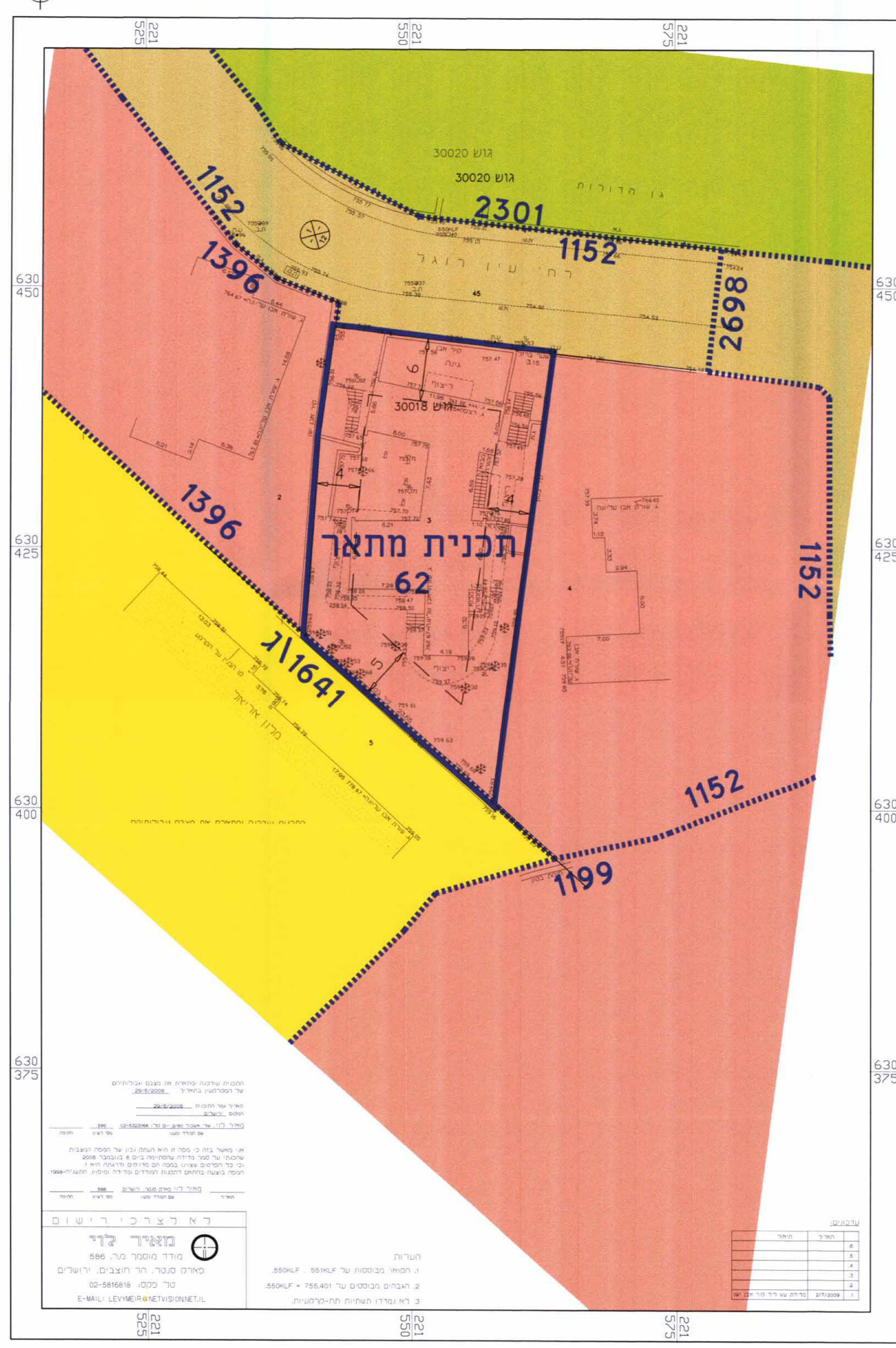
תשריט סביבה קרובה



מקרא מצב מאושר

- גבול חכנית
- שטח ציבורי מחוץ
- דרך מאושרת
- אזור מרמס 1
- שטח למלגאות
- מספר חכנית מאושרת
- גבול חכנית מאושרת
- גבול חלקה
- גבול גוש
- קו בנין מאושר
- מספר דרך
- קו בנין
- רוחב הדרך

מצב מאושר קני"כ 1:250



מקרא מצב מוצע

- מערס 2/1
- גבול חכנית
- ק בנין
- ק בנין חת דקטו
- ק בנין על
- גבול חלקה
- מספר חא שטח
- מספר מרש
- גבול גוש
- מספר גוש
- מסגה לרשיה
- עץ לתחוקה
- עץ שלסור

מצב מוצע קני"כ 1:250



שמות וחתימות

| שם | תפקיד | חתימה |
|------------------|---------------|-------------|
| יוזם החכנית | עו"ד חגית סגל | [Signature] |
| מניש החכנית | עו"ד חגית סגל | [Signature] |
| בעל הגניין בקרקע | עו"ד חגית סגל | [Signature] |
| בעל הגניין בקרקע | עו"ד חגית סגל | [Signature] |
| בעל הגניין בקרקע | עו"ד חגית סגל | [Signature] |
| בעל הגניין בקרקע | עו"ד חגית סגל | [Signature] |
| בעל הגניין בקרקע | עו"ד חגית סגל | [Signature] |
| עורך החכנית | עו"ד חגית סגל | [Signature] |
| חודר | עו"ד חגית סגל | [Signature] |

טבלת שטחים

| מבצעים | שטח | מבצעים | שטח |
|--------|-----|--------|-----|
| מבצעים | 100 | מבצעים | 100 |
| מבצעים | 723 | מבצעים | 723 |
| מבצעים | 100 | מבצעים | 723 |