

מחוז ירושלים
מרחב תכנון מקומי ירושלים
תכנית מס' 9911
שינוי לתכנית 2302
(שינוי תכנית מתאר מקומית)

משרד הפנים
 תכנון מרחבי-מס' 12
 מס' 12 ו' 12

תשריט
ק.מ. 1:250

חתימת :

חתימת בעלי הקרקע
 ומגרישי התכנית :

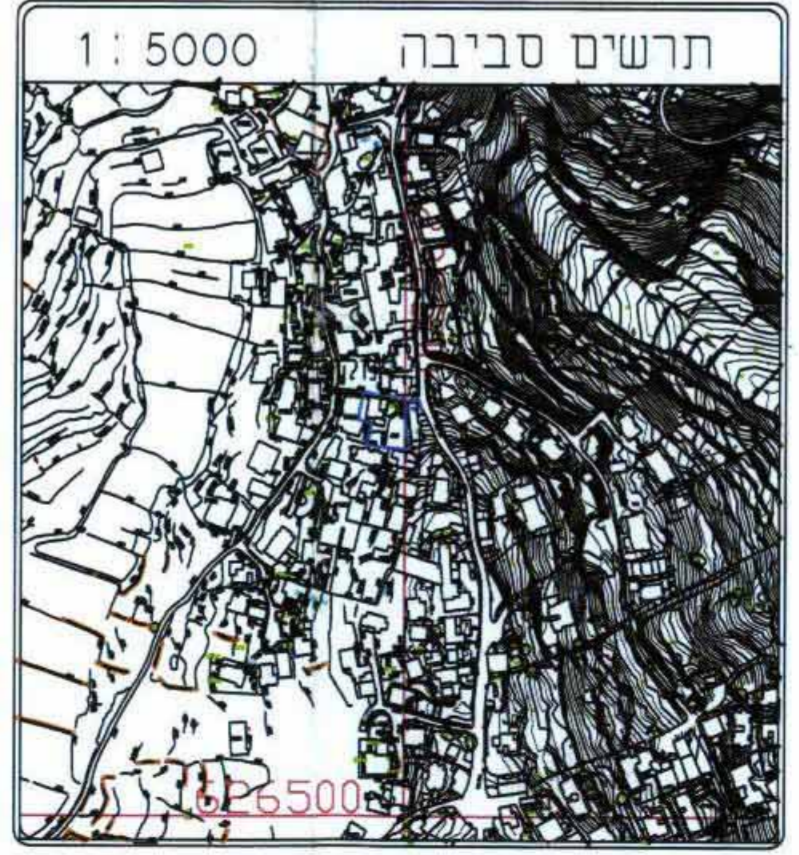
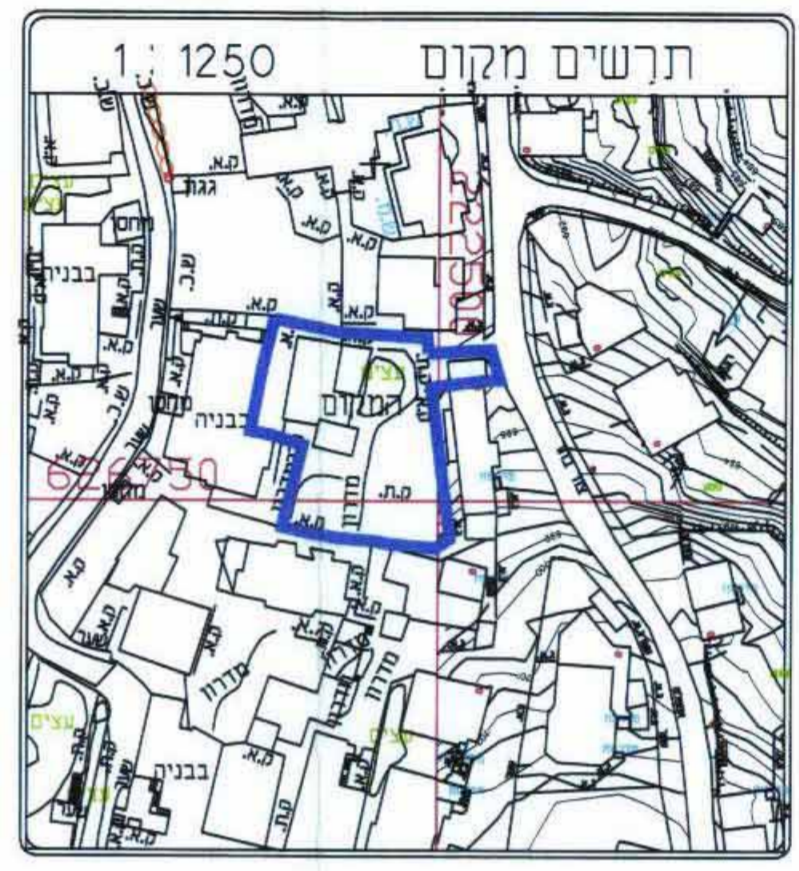
דבש עבד אל ראוף
 כתובת: צור באהר ירושלים
 ת.080800816

(Handwritten signature)

משרד הפנים מחוז ירושלים
 אישור תכנית מס' 9911
 תוקף החלטות החליטה לאשר את התכנית
 ביום 09.09.17
 מיישם תכנון יו"ר תוע' *(Handwritten initials)*

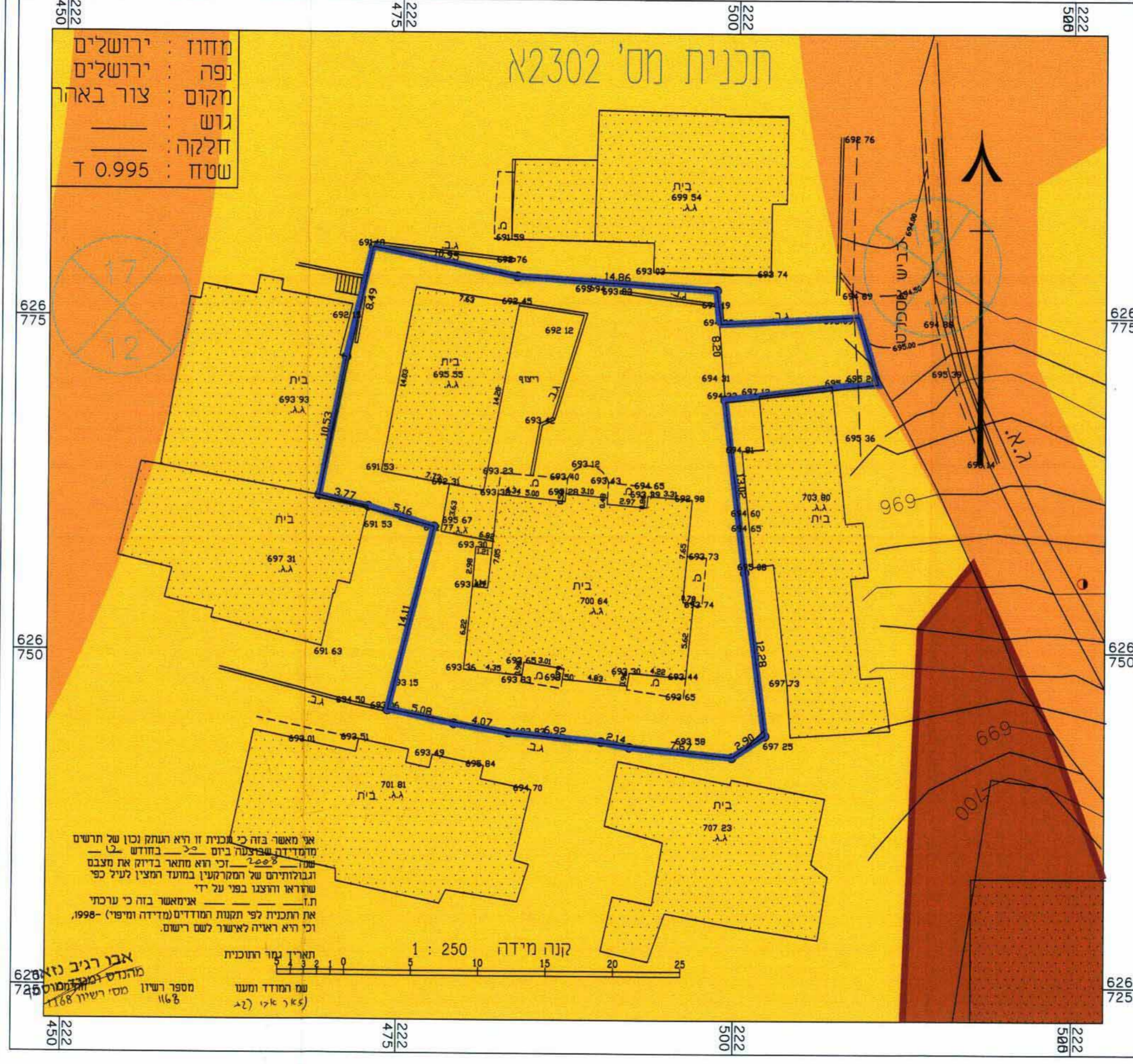
משרד הפנים מחוז ירושלים
 תפקדת תכנית מס' 9911
 תועדה המחוזית תחליטה לחקוק את התכנית
 בבישיבה מס' 2507 ביום 09.09.17
 יו"ר תוע' *(Handwritten initials)*

עורכי התכנית : אדר' מוחמד אבו ג'אם
 מספר רישון 74623
 ת.ז 80441975
 ירושלים / ת.ז 38164
 טל 05265973
 אדריכל 25.01.09
 ר.מ 74623



מקרא מצב מאושר

- גבול התכנית
- אזור מגורים 5 מיוחד
- שטח למסד
- דרך קיימת או מאושרת
- בנין קיים
- שוי בנין
- רוחב כביש
- סכ כביש

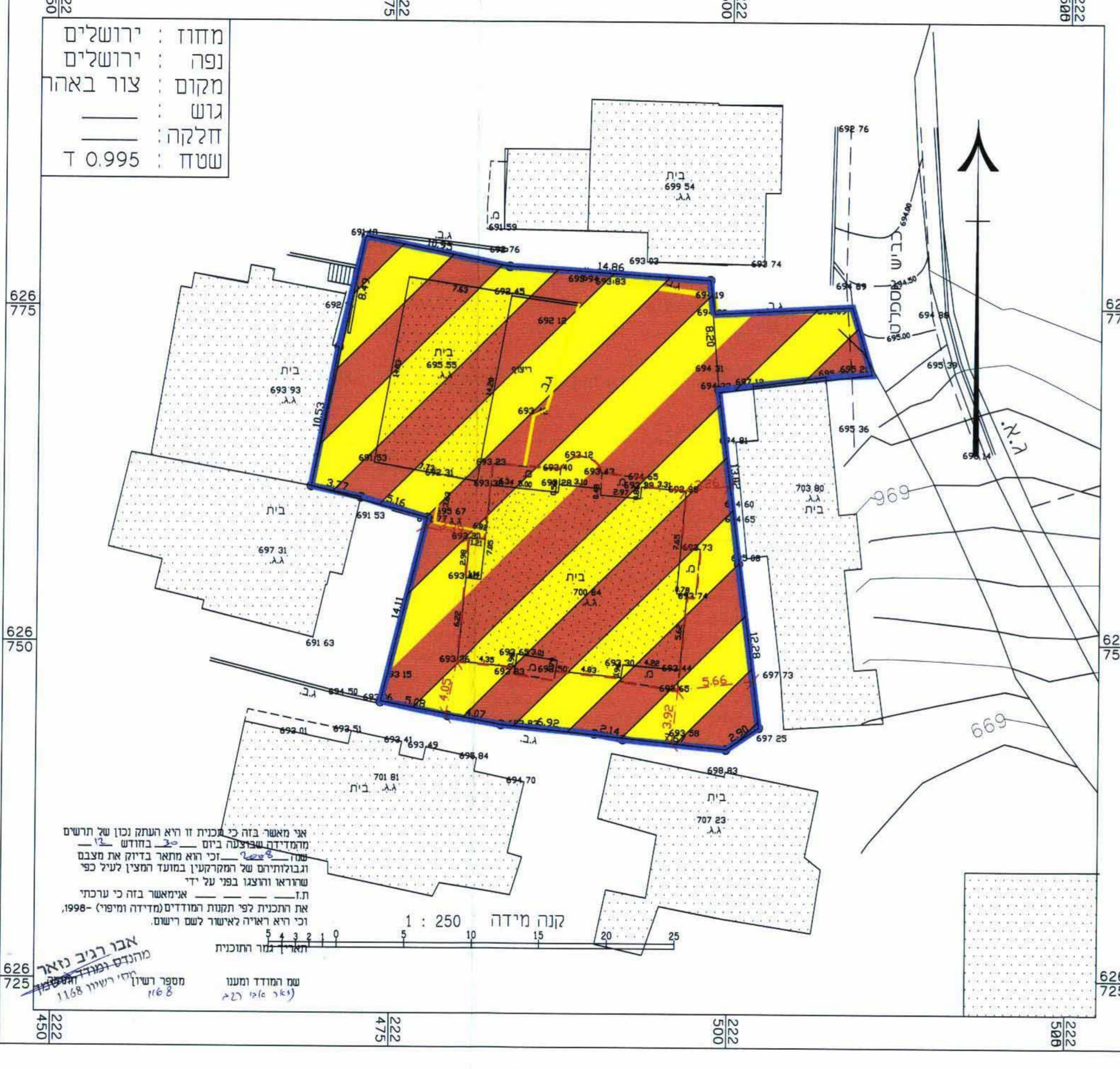


מחוז ירושלים
נפה ירושלים
מקום צור באהר
גוש
חלקה
שטח 0.995

אין מאשר בזה כי תכנית זו היא העתק נכון של תרשים מומדידת שפוטלה ביום 22.12.17. בחדש 12 - מס' 2507. וכי הוא מתאר בדיוק את מצבם הנכונות של המושגים בתועד המצ'ין לעלי כפי שפורא והוצגו בפני על ידי שורא והוצגו בפני על ידי ת.ז. אימאשר בזה כי ערכתי את התכנית לפי תמנת המודדים (מדידה ומפוי) - 1998, וכי היא ראייה לאישור לשם רישום.

מקרא מצב מצצע

- גבול התכנית
- אזור מגורים מיוחד
- בנין קיים
- שוי בנין חדשים
- בנין 1 א גדר נוריסה



מצב מצצע
קנה מידה 1:250

מחוז ירושלים
נפה ירושלים
מקום צור באהר
גוש
חלקה
שטח 0.995

אין מאשר בזה כי תכנית זו היא העתק נכון של תרשים מומדידת שפוטלה ביום 22.12.17. בחדש 12 - מס' 2507. וכי הוא מתאר בדיוק את מצבם הנכונות של המושגים בתועד המצ'ין לעלי כפי שפורא והוצגו בפני על ידי שורא והוצגו בפני על ידי ת.ז. אימאשר בזה כי ערכתי את התכנית לפי תמנת המודדים (מדידה ומפוי) - 1998, וכי היא ראייה לאישור לשם רישום.

אבו רג'ב נאור
 מומדידת ומפוי
 מספר רישון 74623
 ירושלים / ת.ז 38164
 טל 05265973
 אדריכל 25.01.09
 ר.מ 74623