1012798

מרחב תכנון מקומי אשקלון

תכנית מתאר מס' 168/101/02/4

שינוי לתכנית מתאר מס' 63/101/02-4

מחוז : דרום

נפה : אשקלון.

מקום : אשקלון שכ' גני ברנע רח' נורדאו 21.

גוש : 1118

חלקה : 72

ח.חלקה : 264

מגרש : 68

שטח התכנית : 0.604 דונם.

מגיש התוכנית : בראון ענת ת.ז 05867013
בראון אורי ת.ז 54363775
רח נורדאו 21 גני ברנע אשקלון
טל. 6735667

בעלי הקרקע : בראון ענת ת.ז 05867013
בראון אורי ת.ז 54363775
רח נורדאו 21 גני ברנע אשקלון
טל. 6735667
עירית אשקלון מרכז נפתי אשקלון
טל. 08-6792357

עורך התכנית : אדר' כהן בנימין מ.ר.33741
בן-גוריון 25/9 אשקלון
טל: 08-6710460 050-523655
טלפקס 08-6713715

**טבלת שטחים (קיים/מוצע)**

| אזור | מס' חלקה | השטח דונם | השטח % |
|---|---|---|---|
| מגורים א' | 72 | 0.483 | 80 |
| דרך | 264 | 0.121 | 20 |
| סה"כ | | 0.604 | 100 |

| תאריך | שינויים / עידכונים |
|---|---|
| 05/08 | עידכונים ע"פ הערות הו המחוזית מיום 30.04.08 |

מקרא:

- גבול התכנית
- קו בנין
- גבול תכנית מאושרת
- אזור מגורים א'
- שזור מגורים ב'
- דרך משלבת
- דרך קיימת
- דרך מוצעת
- שטח ציבורי פתוח
- שטח למבנה ציבור
- מבנה קיים
- גבול גוש
- גבול חלקה / מגרש
- (68) מס' מגרש לפי ת.ב.ע.
- [72] מס' חלקה
- מספר הדרך
- קו בנין
- רוחב הדרך

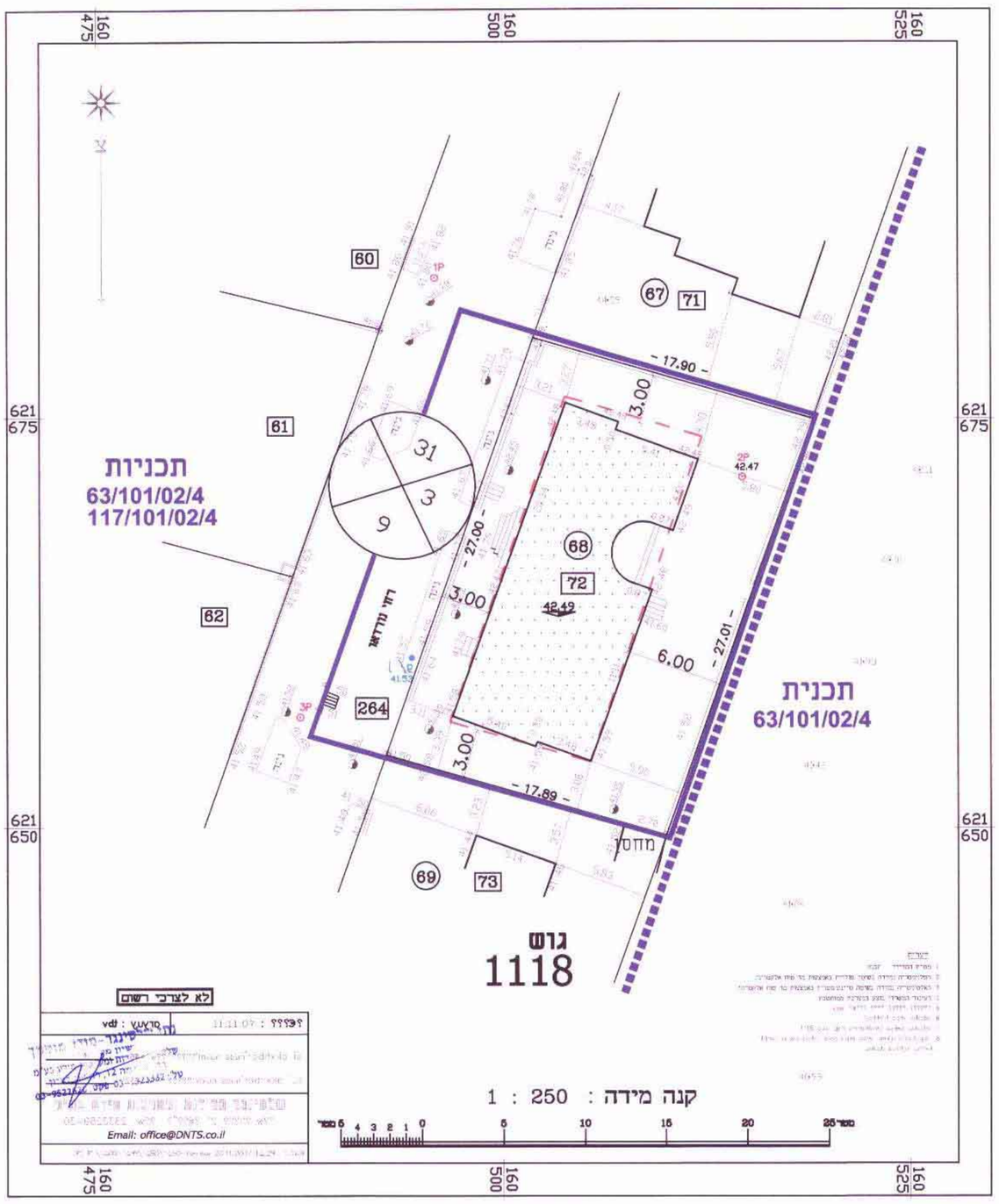


## מצב קיים
ק.מ. 1:250

## תרשים סביבה
(מצב קיים ע"פ תכניות 63/101/02/4 ו-117/101/02/4)
ק.מ. 1:1000

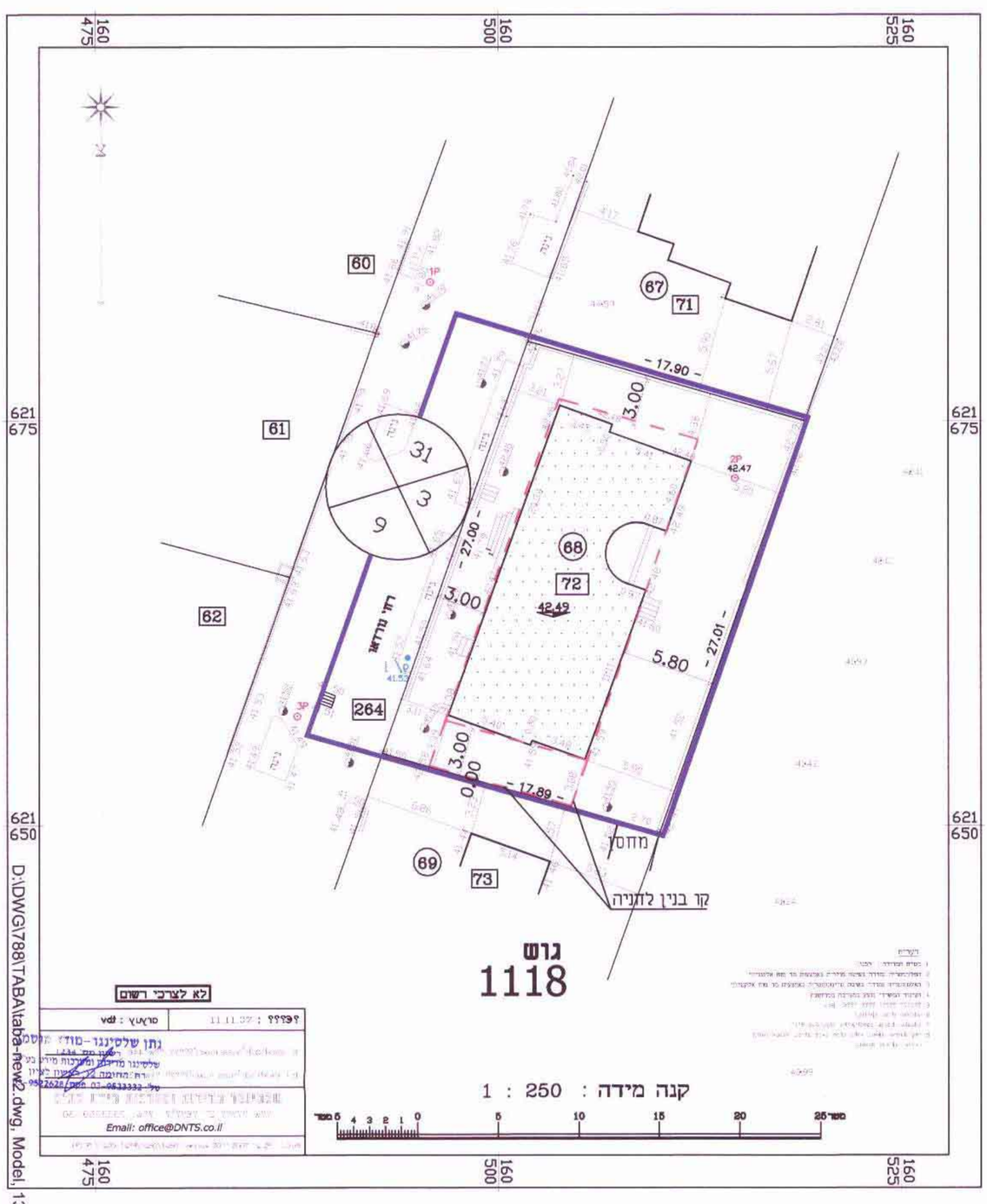


## מצב מוצע
ק.מ. 1:250

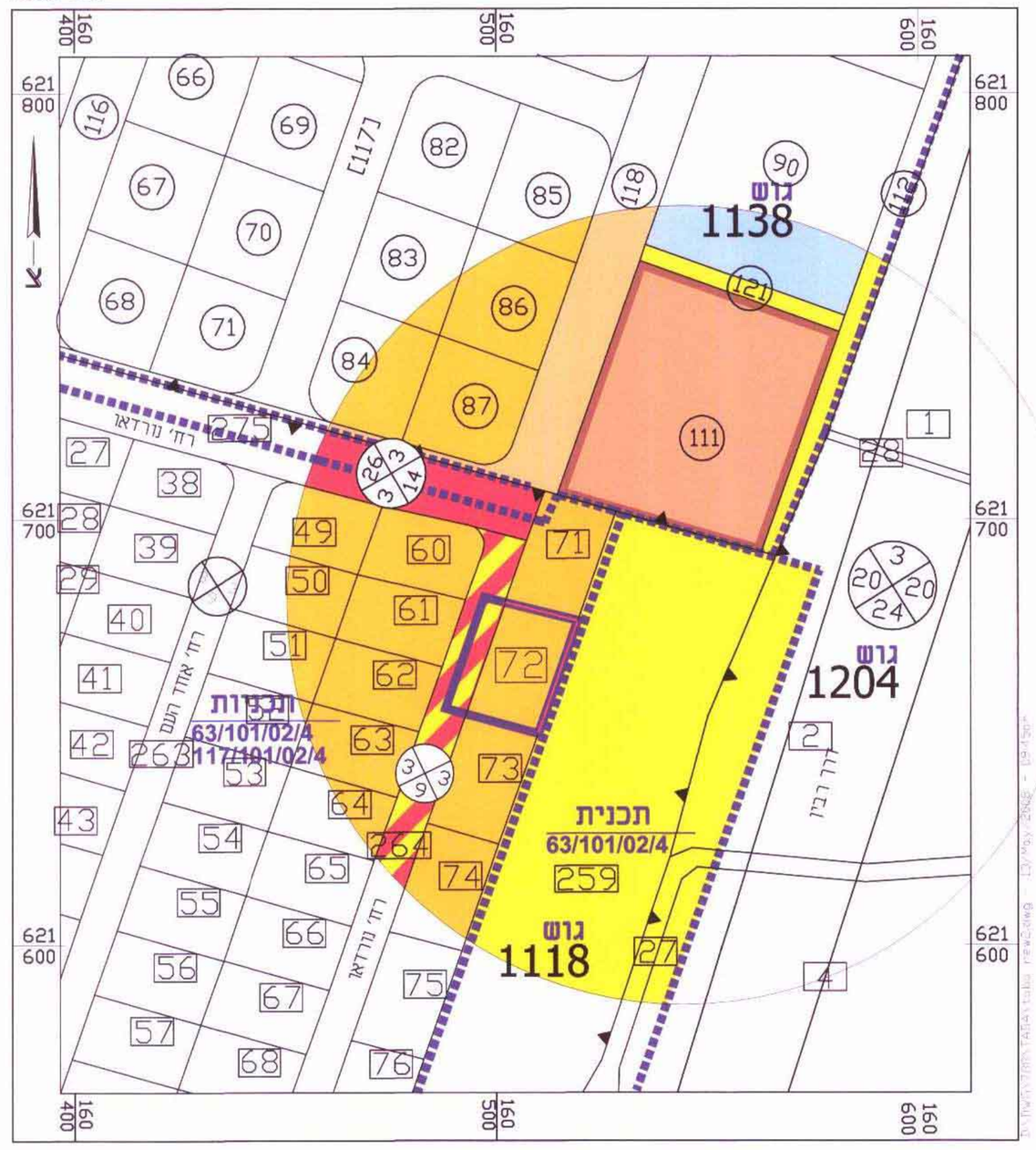


חתימות :

מגיש התכנית

בעלי הקרקע:

עורך התכנית

D:\DWG\788\TABA\taba-new2.dwg, Model, 13/05/2008 09:45:47, user, PLT.pc3