תכנית מס' 12360

תשריט

שם התכנית: הרחבת ירידה ותוספת קומה רח' עזריאל 20, שכ' בית הכן, ירושלים
תכנית מתאר מקומית

איזור ותקופה	מסמכות רשאית	אופי התכנית
----	רגילה מקודמת	תכנית שניתן מכוחה להוציא היתרים אל הבאתה

מחוז : ירושלים
מרחב תכנון מקומי : ירושלים
רשות מקומית : עיריית ירושלים
יישוב : ירושלים
שטח התכנית : 889 מ"ר
קנה מידה: 1:250

נכסים וחלקות בתכנית:

גוש	סוג הגוש	חלקות בשלמותן	חלקי חלקות
30164	מוסדר	233	----

חתימה המדידה

חתימות מוסד התכנון

שלב: מתן תוקף מהדורה : 3 תאריך : 24/03/09

שמות רחתימות :

מגיש התכנית	שם		
	כתובת		
יזם התכנית	שם		
	כתובת		
בעל התכנית בפרטי	שם		
	כתובת		
עורך התכנית	שם		
	כתובת		
עורך התכנית	שם		
	כתובת		
מודד	שם		
	כתובת		

טבלת שטחים :

מצב מאושר

יעוד	מ"ר	יעוד	מ"ר
מגורים ב	889.00		
סה"כ	889.00	סה"כ	889.00

מצב מוצע

יעוד	מ"ר	יעוד	מ"ר
מגורים ב	889.00		
סה"כ	889.00	סה"כ	889.00

D:\IUZ\TABA\INDEX-ruzai-21-TASRIT

תרשים סביבה כללית
קנה מידה 1:5000

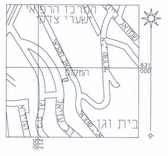

התמצאות כללית
קנה מידה 1:1250

מצב מאושר
קנ"מ 1 : 250

מקרא
מצב מאושר

- גבול התכנית
- 2673 גבול תכנית מאושרת ומסמכת
- 1042 מספר מגרש מאושרת
- אזור מגורים 1
- שטח לבנין ציבור
- דרך מאושרת
- גבול חלקה
- בנין קיים
- 30164 מס גוש
- 233 מס חלקה
- קו בנין מאושר

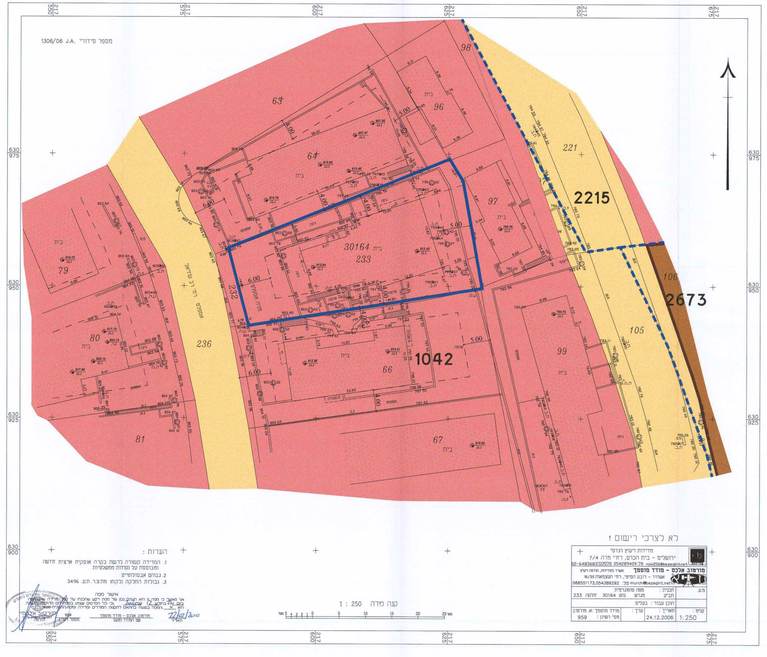

מצב מוצע
קנ"מ 1 : 250

מקרא
מצב מוצע
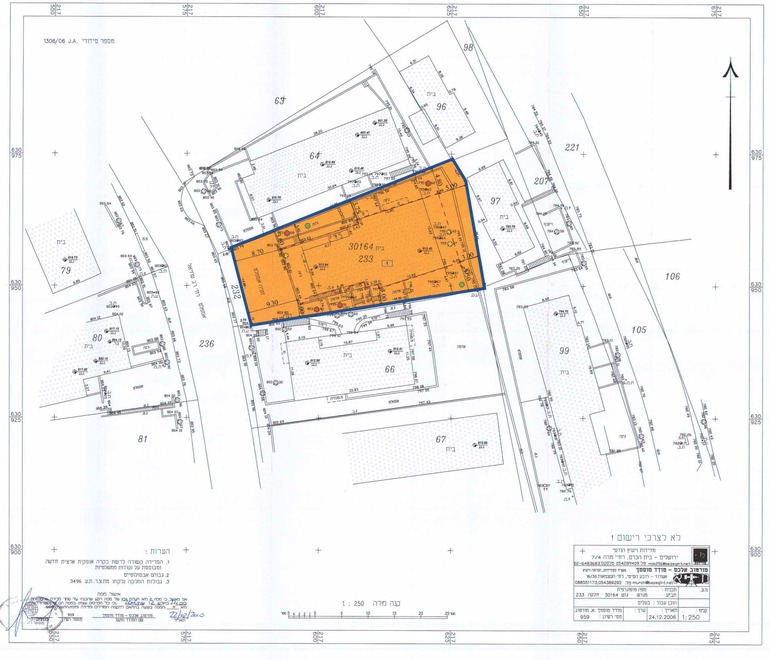
- גבול התכנית
- מגרים ב
- בנין קיים
- 30164 מס גוש
- 233 מס חלקה
- גבול חלקה קיימת
- עץ הקצרה
- עץ/מצבים הטבע
- עץ/מצבים הנאמר
- גבול הא שטח ומסמרו
- 1 מס בנין
- קו בנין