תכנית מספר מק/13029

ניוד שטחי בניה ושינוי בגינוי
בתחום מגרשים 105 ו-104 בתב"ע 7509

תשריט

איחוד וחלוקה	סמכות ראשית	אופי התכנית
ללא איחוד וחלוקה	ועדה מקומית	תכנית שבתק מכוחה להוצא היתרים או הרשאות

מחוז: ירושלים
עיריית ירושלים
מרחב תכנון מקומי: ירושלים
רשות מקומית: ירושלים

שטח התכנית: 5.573 דונם

גושים וחלקות בתכנית:

גוש	סוג גוש	חלקות בשלמותם	חלקי חלקות
29935	שומא	90. 89	
תחנימת מודד			

הוראות מוסד התכנון

שלב: מילוי תנאים מתן תוקף | מהדורה: 1 | תאריך: 24.06.10

שמות וחתימות:

מגיש התכנית	שם: אביסרור משה ובניו עבודות בניו ופתוח בעמ 510728987 ח.פ.		חתימה
	כתובת: בית אביסרור רח בן צבי ת.ד. 442 באר שבע		
	טלפון: 073-2555505	פקס: 073-2555555	דוא"ל
בעל הזכויות בקרקע	שם: מינהל מקרקעי ישראל		חתימה
	כתובת: רח בן יהודה 34 ירו		
	טלפון: 02-5318888	פקס:	דוא"ל
עורך התכנית	שם: איל איצקוביץ אדריכלים בעמ ח.פ. 512668599		
	כתובת: רחוב הרצליה פנן ת.ד. 3431 מבשרת ציון 9075		
	טלפון: 02-5336618	פקס: 02-5333680	דוא"ל: avi@tzkin.co.il
מודד	שם: אבו רגיב ניזאר ח.פ. 512629536		חתימה
	כתובת: ירושלים - בית חנינה ת.ד. 54290		
	טלפון: 02-6567605	פקס: 02-6567624	דוא"ל: nosa3@beezeqint.net

טבלת שטחים:

מצב מאושר			מצב מוצע			
יעוד	חלקה	במ"ר	ב- %	יעוד	תא שטח	במ"ר	ב- %
שטח לאחור מגורים 1 מיוחד	104	2236	40%	שטח לאחור מגורים ב'	2	2236	40%
	105	3337	60%		1	3337	60%
	סה"כ	5573	100%		סה"כ		100%

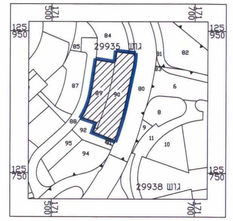

תרשים סביבה קרובה
ק.מ. 12500

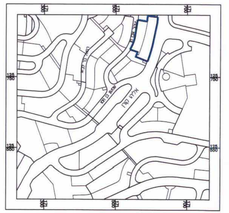

תרשים התמצאות כללית
ק.מ. 15000

מצב מאושר ע"פ תכנית מספר 7509

מקרא
מצב מאושר

- גבול התכנית
- מס' תכנית מאושרת וגבולה
- אזור מגורים 1 מיוחד
- אזור מגורים 3 מיוחד
- אזור מגורים 2
- דרך מאושרת
- שטח ציבורי פתוח
- מתקנים הנדסיים
- שטח לעיצוב נוף
- שטח למבני ציבור
- שטח למוסד
- בנין
- גבול גוש
- מספר גוש: גוש 29935
- גבול חלקה
- מספר חלקה: [88]
- גבול מגרש
- מספר מגרש מאושר: 104
- קו בנין מאושר בתכנית קודמת

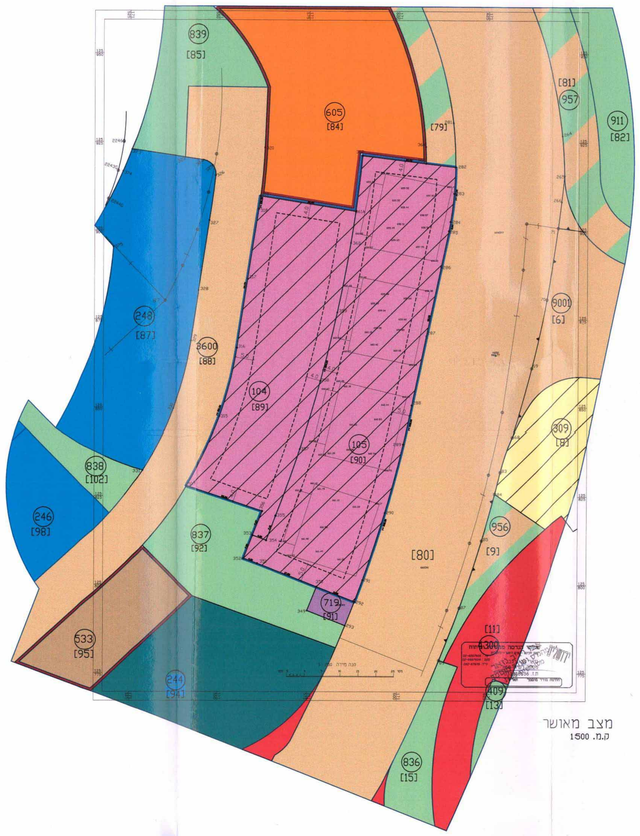

מצב מאושר
ק.מ. 1500

מקרא
מצב מוצע

- גבול התכנית
- אזור מגורים ב'
- גבול גוש
- מספר גוש: 29938
- גבול חלקה
- מספר חלקה: 88
- בנין
- גבול תא שטח ומספרו: 1
- קו בנין עילי
- קו בנין תת קרקעי (חניה)
- מספר הדרך: 200
- קו בניין: 5
- רוחב הדרך: 00

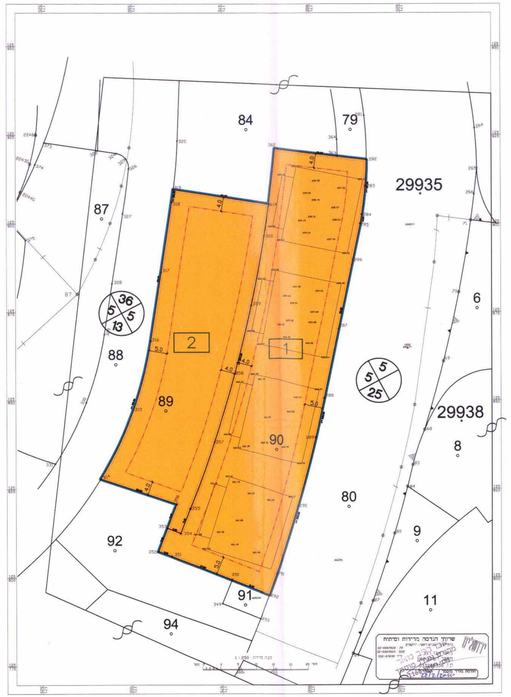

מצב מוצע
ק.מ. 1500