

מחוז ירושלים
מרחב תכנון מקומי ירושלים
תכנית מתאר מקומית
עם הוראות של תכנית מפורטת
תכנית מס' 9578
שינוי לתכנית מס' 1866 ו-3550
(שינוי תכנית מתאר מקומית)
תנאים
ק.מ. 1 : 250

חתימת מתכנן המחוז :

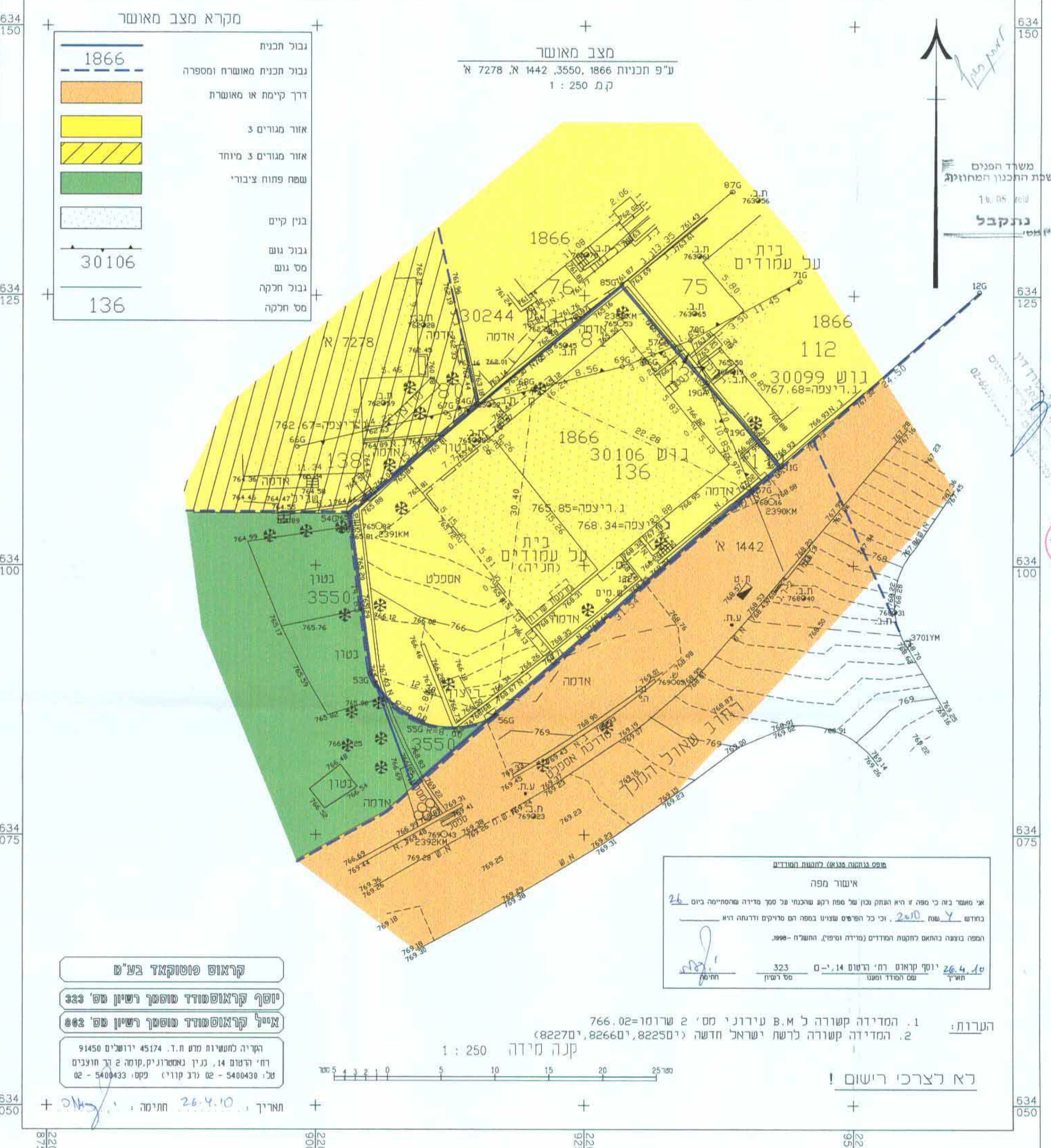
חתימת בעלי הקרקע ומגיש התכנית
נריה ברוך ת.ג. 58648889 כ"פ י"ט ב"ח ע"ד ר"ן דוד יונסקי מ"ר 2020
רוח כ"פ ע"ש 88 מ"ר ארזים י"ט-0-9544

בע"פ קרקע נוספים
בה יעקב רוב בן יוסף ת.ג. 58850
דיושב מרכזה ת.ג. 088664
כתב בן ציון בן יוסף ת.ג. 490765
רדי שרה ב"ח יוסף ת.ג. 55571
בן יעקב שרה ת.ג. 3442
גבתיאל רוח יפה / פנימי ת"ד
קרית אשר ת.ג. 28354
בן ירושם יעקב ת.ג. 7480451 / בן ירושם שרה ת.ג. 574550
שמה יהודה ת.ג. 55643587 / שמה רבקה ת.ג. 5745508
יוסקלפין שרה מרבי ת.ג. 582524 / יוסקלפין חנה קירל ת.ג. 03327404
אלון יוסף יצחק ת.ג. 2952328 / אלון יוסף (נולדה ת.ג. 3245393)
שפירי איתן יעשיה ת.ג. 027384633 / שפירי וילברט חיה רבקה ת.ג. 034502443
וגל דוד גילי
קמלמן מתחזה ת.ג. 031489902 / קמלמן חיה ת.ג. 04072849
נריה ונדרה רבקה ת.ג. 0886375
נריה שושנה רותם ת.ג. 3660241 / נריה שרה ת.ג. 3817756
נרד (נריה) כ"פ ת.ג. 0775771 / נרד (שפיר) ניסן ת.ג. 3878022
יערות ארמון סארי אב"ת ת.ג. 3005499 / יערת רחל ת.ג. 38223244
הח"ר לאה ת.ג. 30335677 / הח"ר איתן אב"ת ת.ג. 30548594

חתימת המתכנן:
יצחק זעבלי אריכל
רוח ה"פ 41 אריכל
רשיון מס' 23156

חתימת מתכנן המחוז:
יצחק זעבלי רוד הנפן ת.ג. 9933021
מ"ר רשיון 23156 פקט 580637

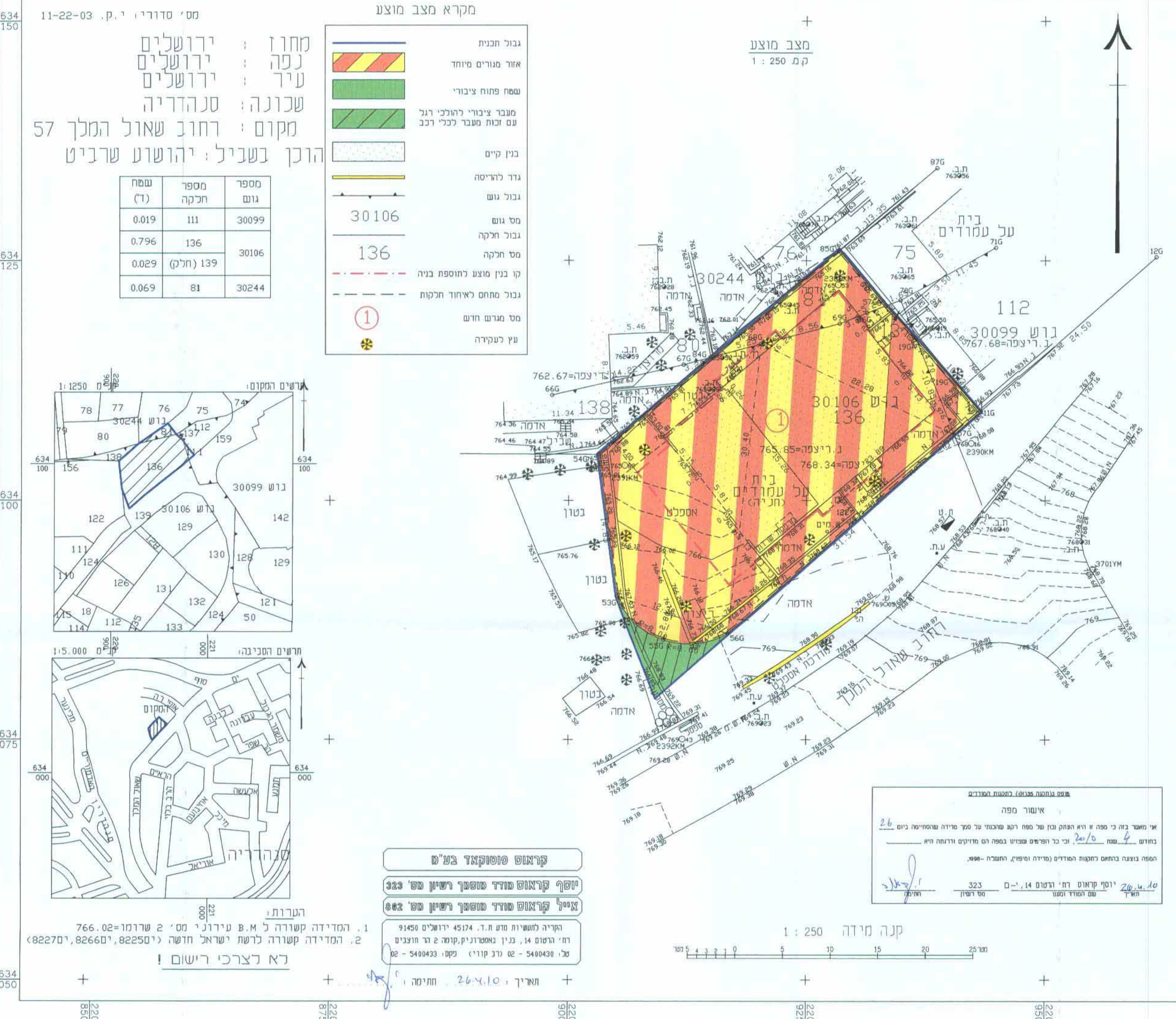
תאריך: 3.5.10



מקרא מצב מאושר

גבול תכנית	1866
גבול תכנית מאושרת ומספרה	1866
דרך קיימת או מאושרת	1866
אזור מגורים 3	1866
אזור מגורים 3 מיוחד	1866
שטח פתוח ציבורי	1866
בנין קיים	1866
גבול גוש	1866
מס גוש	1866
גבול חלקה	1866
מס חלקה	1866
קו בנין מוצע לתוספת בניה	1866
גבול מחוץ לאזור החקוק	1866
מס מגרש חודש	1866
עץ לעקירה	1866

קראוס סטוטוקאד בע"מ
יזם/קראוס מורד מוטסן רשיון מס' 323
אסייל קראוס מורד מוטסן רשיון מס' 323
הקריה לחשיפת מרחב ת.ד. 45174 ירושלים 91450
רח' הרצון 14, בנין באסטרוניק, קומה 2 רד חוצנים
טל: 5400430 - 02 רב קווין / מס: 5400433 - 02

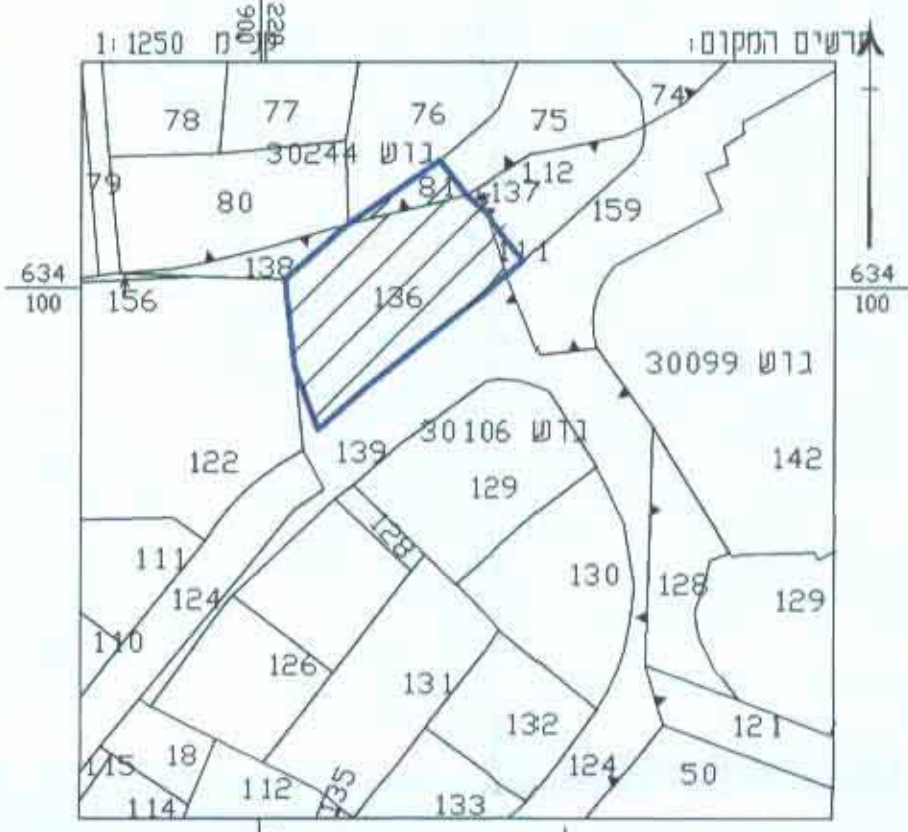


מקרא מצב מוצע

גבול תכנית	30106
אזור מגורים מיוחד	30106
שטח פתוח ציבורי	30106
מעבר ציבורי להולכי רגל עם זכות מעבר לכלי רכב	30106
בנין קיים	30106
גדר להרסייה	30106
גבול גוש	30106
מס גוש	30106
גבול חלקה	30106
מס חלקה	30106
קו בנין מוצע לתוספת בניה	30106
גבול מחוץ לאזור החקוק	30106
מס מגרש חודש	30106
עץ לעקירה	30106

קראוס סטוטוקאד בע"מ
יזם/קראוס מורד מוטסן רשיון מס' 323
אסייל קראוס מורד מוטסן רשיון מס' 323
הקריה לחשיפת מרחב ת.ד. 45174 ירושלים 91450
רח' הרצון 14, בנין באסטרוניק, קומה 2 רד חוצנים
טל: 5400430 - 02 רב קווין / מס: 5400433 - 02

מס' סדורתי י.ק. 11-22-03
מחוז : ירושלים
נפה : ירושלים
עיר : ירושלים
שכונה : סנהדריה
מקום : רחוב שאול המלך 57
הוכן בשביל : יהושוע שרביט



הערות:
1. המדידה קשורה ל מ.מ. עירוני מס' 2 שרומט=766.02
2. המדידה קשורה לרשת ישראל חדשה י"ט 82250, 82660, 82270 (82270)
לא נצרכי רישום!

טבלת איחוד

מספר גוש	מספר חלקה	מספר גוש	מספר חלקה	מספר גוש	מספר חלקה
30099	111	19	19	884	884
30106	136	796	796	884	884
30244	81	69	69	884	884
טורכ	884	884	884	884	884

טבלת יעודי קרקע

מספר	מספר	מספר	מספר	מספר	מספר
אזור מגורים 3	884	96.82%	—	—	—
אזור מגורים מיוחד	—	—	884	96.82%	—
שטח פתוח ציבורי	29	3.18%	6	0.65%	—
מעבר ציבורי להולכי רגל עם זכות מעבר לכלי רכב	—	—	23	2.53%	—
טורכ	913	100%	913	100%	—

חתימת מודד: א.י.