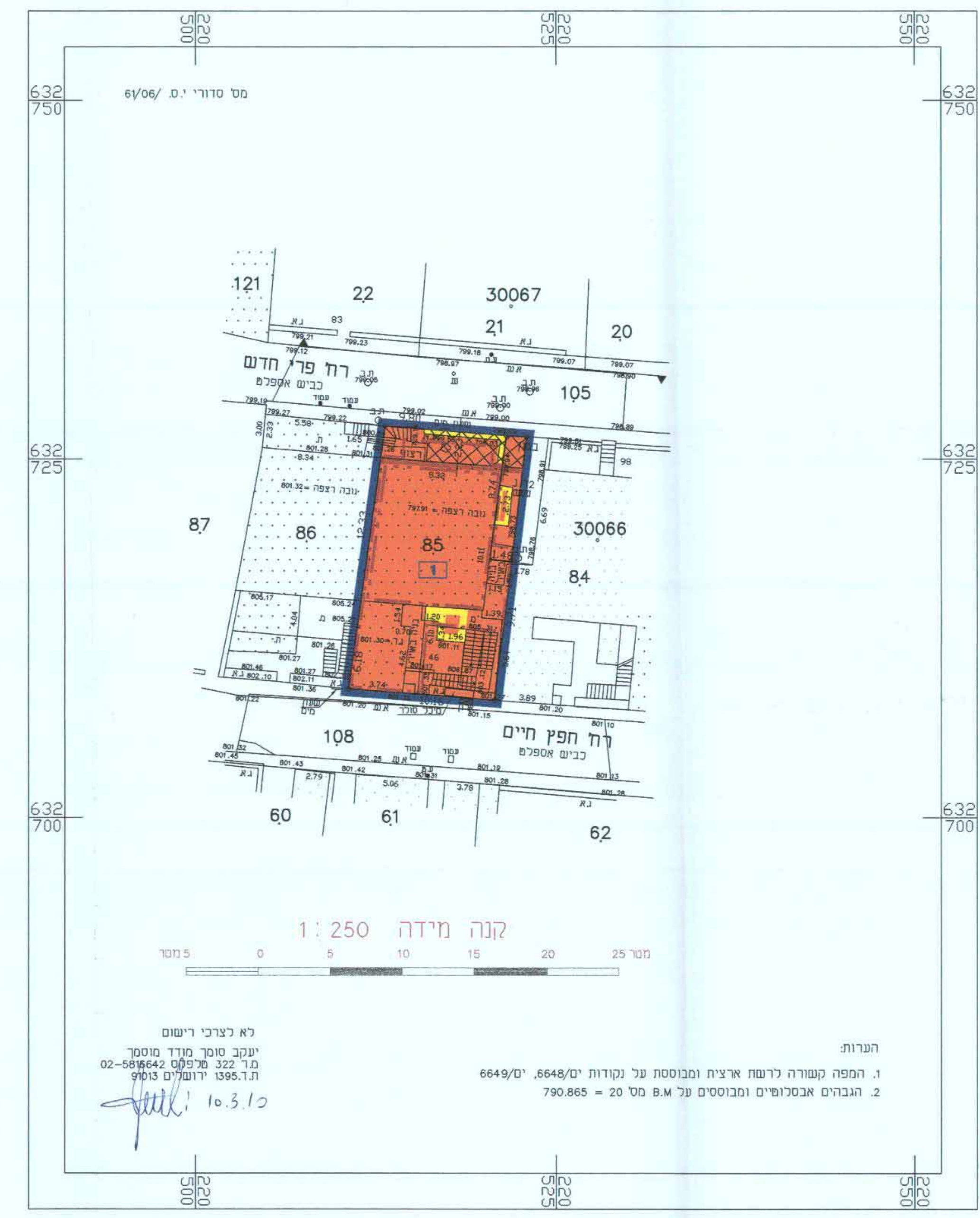


מצב מוצע
ק.מ. 1 : 250



מקרא מצב מוצע

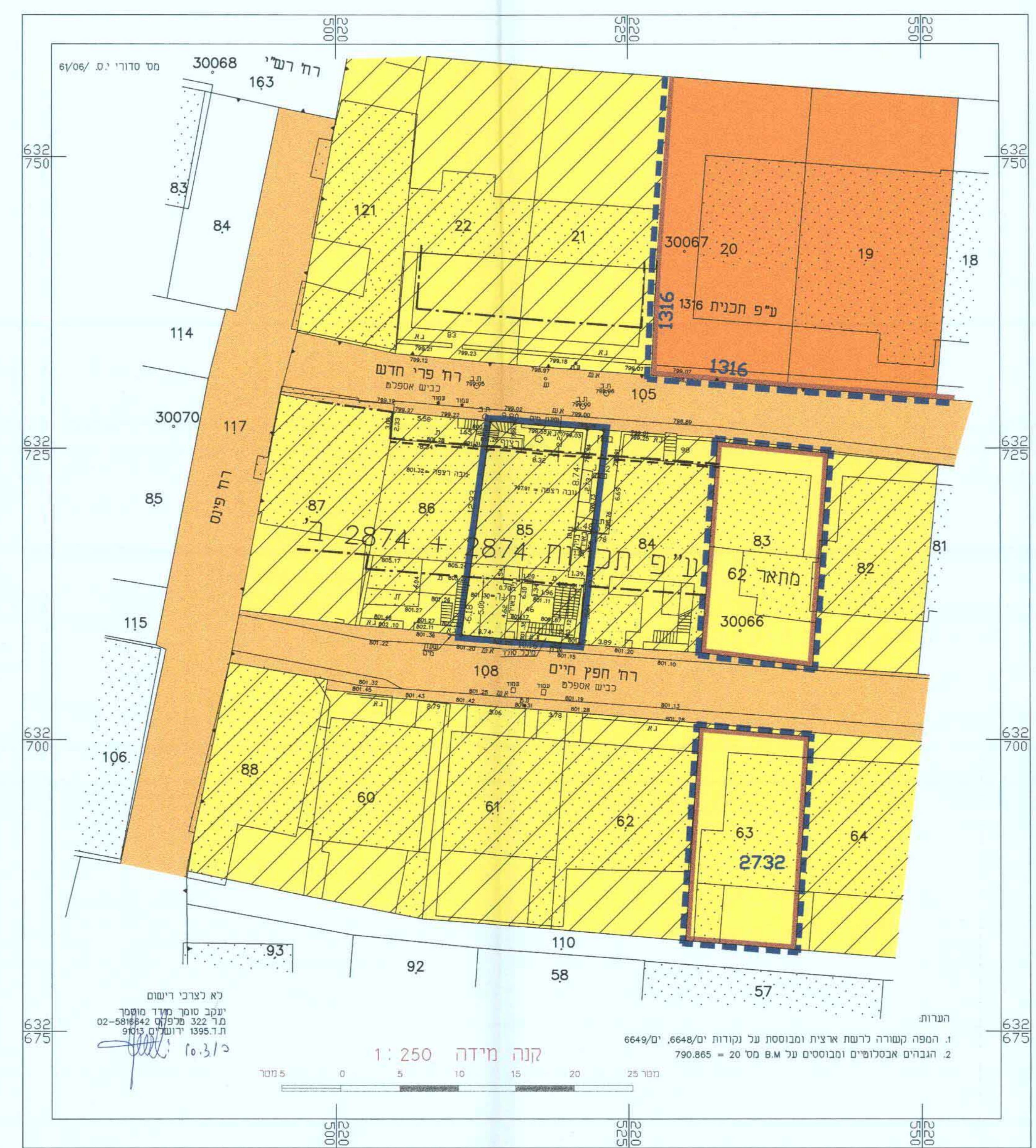
	מגורים ג'
	גבול התכנית
	בנין קיים
	גבול גוש
	מס' גוש 30066
	גבול חלקה
	מס' חלקה 85
	קו בנין
	קו בנין עילי
	שימור
	הריסה
	חניה
	מספר תא שטח 1

הערות:
1. היקף קפורה לדפוח ארצית ומכוססת על נקודות יסוד 6649/מ. 790.865 = 20 מטר 8.מ.
2. הגברים אבטרוסיים ומכוססת על 8.מ מטר 20 = 790.865

אישור הבניה
אישור הבניה
אישור הבניה
אישור הבניה

מצב מאושר

ע"פ תכניות 2874, 2874, 1316, 2732, מתאר 62
ק.מ. 1 : 250



מקרא מצב מאושר

	גבול תכנית
	גבול תכנית מאושרת ומספרה
	דרך מאושרת
	אזור מגורים מיוחד
	אזור מגורים 4
	שטח כחוסד
	בנין קיים
	גבול גוש
	מס' גוש 30066
	גבול חלקה
	מס' חלקה 85
	קו בנין מאושר ע"פ 2874
	חוקת כשימור

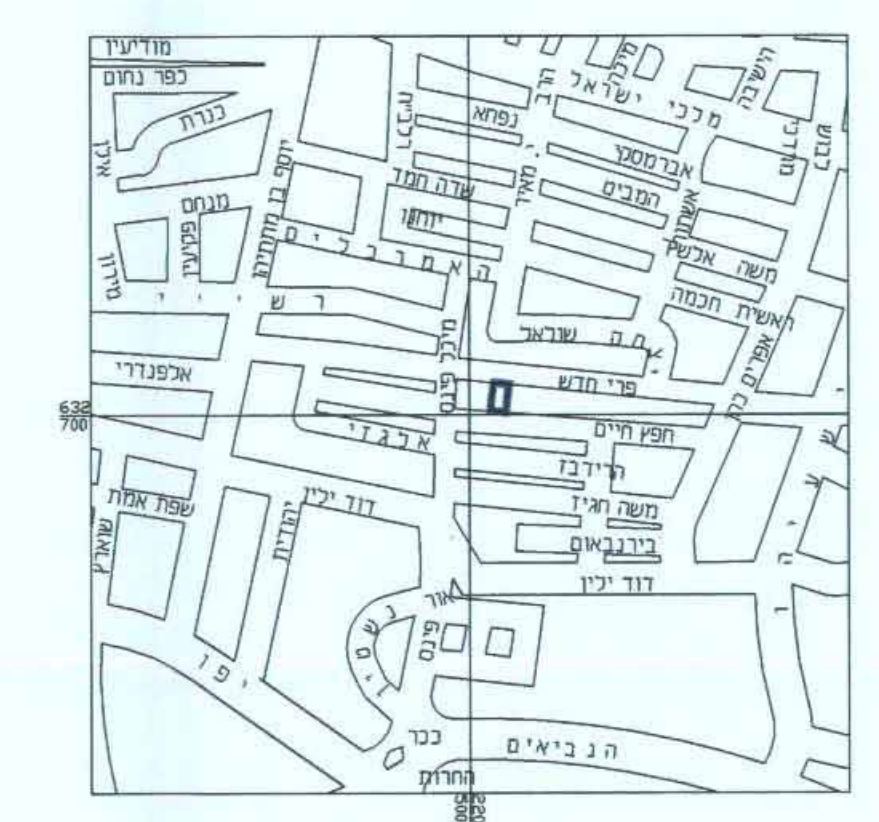
הערות:
1. היקף קפורה לדפוח ארצית ומכוססת על נקודות יסוד 6649/מ. 790.865 = 20 מטר 8.מ.
2. הגברים אבטרוסיים ומכוססת על 8.מ מטר 20 = 790.865

אישור הבניה
אישור הבניה
אישור הבניה
אישור הבניה

תרשים התמצאות כללית
ק.מ. 1 : 1250



תרשים הסביבה הקרובה
ק.מ. 1 : 5000



תכנית מס' 11045

תוספות בניה ותוספת קומה
להרחבת דירה ויחיד חדשה
ברחי חפץ חיים 24 ירושלים
תכנית מתאר מקומית

תשריט

איווד החולקה	מסכות ראשית	אופי התכנית
ללא	ועדה מחוזית	תכנית שניתן מכהנה להוציא רישום או הרשאת
מחוז:	ירושלים	מרחב תכנון מקומי:
רשות מקומית:	ירושלים	ישוב:
שטח התכנית:	181 מ"ר	קנה מידה:
גושים וחלקות בתכנית:	85	
גוש:	30066	שומה:
גוש הנוש:		
חלקות בשלטון:		
חלקי חלקות:		

חתימת המודד:
[Signature]

חוקת מוסד התכנון:



שלב: מתן תוקף מספר מהדורה: 1 תאריך: 03.06.10

שמות וזחותות

תאריך	חתימה	מס' תורת	שם פרטי ומשפחה	סטטוס מקומית	מס' רשות מקומית	מספר תאריך
	<i>[Signature]</i>	2712	יעקב מרואי		5295673	24 חפץ חיים 24
	<i>[Signature]</i>	2712	יעקב מרואי		5295673	24 חפץ חיים 24
	<i>[Signature]</i>	1363787	יעקב מרואי	ארכיטקט	23156	ירושלים
	<i>[Signature]</i>	581637	יעקב מרואי	ארכיטקט	23156	ירושלים
	<i>[Signature]</i>	5816642	יעקב מרואי	ארכיטקט	23156	ירושלים

טבלת שמדונים

מצב מאושר		מצב סוצני	
עור	טל	עור	טל
100	181	100	181
100	181	100	181