תכנית מס' 9614

תשריט
ביה"כנ בית אהרון ברמות

סיווג התכנית: תכנית מתאר מקומית

אזור התכנית	מסמכי רשות	אופי התכנית
כלל איחוד וחלוקה	עבודה מוגדרת	תכנית עדכון מכוחה עלבצה והחדים

מחוז: ירושלים
מרחב תכנון מקומי: ירושלים
מרבע: 1
שכונה: רמות 02
רחוב/רח: דרך החורש
שטח התכנית: 0.890 דונם

מאושרת
ראש המינהל
דליה זיכבר
מתכננת מחוז ירו"ם
משרד הפנים

נספים חלקות בתכנית:

גוש	סוג הגוש	חלקות בשלמות	חלקות בחלק	חלקי חלקות
30725	מוסדר			50

חותמות מוסד התכנון:

שלב: הגשה מהדורה: 4 תאריך: 28.06.2010

עמודות רחוד/מרמה:

זוגם התכנית	שם	הוד בתיכון בית אהרון	
	כתובת	רח' דרך החורשות	
	מספר	005	
מגרש הוכנית	שם	הוד בתיכון בית אהרון	
	כתובת	רח' דרך החורשות	
	מספר	005	
בעל הזכויות בקרקע	שם	מינהל מרקע ישראל	
	כתובת	כלל מגרש	
	מספר	005	
עורך הוכנית	שם	דמקו אדריכל בע"מ 8461	
	כתובת	רח' דרך המלכה איכון גם רח' אלון	
	מספר	03-5324519 005	

מבלבת שטחים:

מצב מאושר			מצב מוצע		
יעוד	בדונם	%	יעוד	בדונם	%
שטח למבני ציבור	0.890	100	מבנים ומוסדות ציבור	0.890	100
סה"כ	0.890	100	סה"כ	0.890	100

תרשים סביבה קרובה
קנ"מ 12500

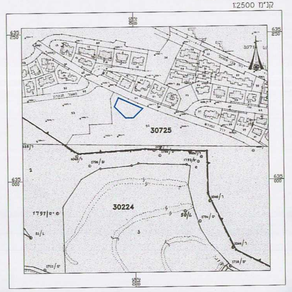

תרשים התמצאות כללית
קנ"מ 1:10000

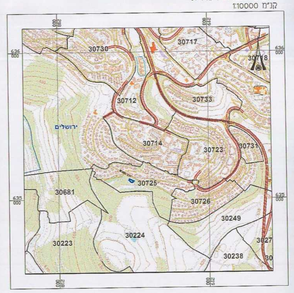

מקרא
מצב מאושר

- גבול התכנית
- גבול התכנית מאושרת
- קו בנין
- אזור מגורים
- שטח ציבורי פתוח
- מעבר ציבורי להולכי רגל
- שטח למבני ציבור
- דרך מאושרת
- אזור מסחרי שכונתי
- שטח לתכנון בעתיד
- בנין ציבורי
- עץ לשימור עפ"י תוכנית 4176
- 30725 מספר גוש
- 50 חלקה בגוש ומספרה
- 1 מספר מגרש

מצב מאושר עפ"י תוכניות 2644,4375,4176
קנ"מ 1:250

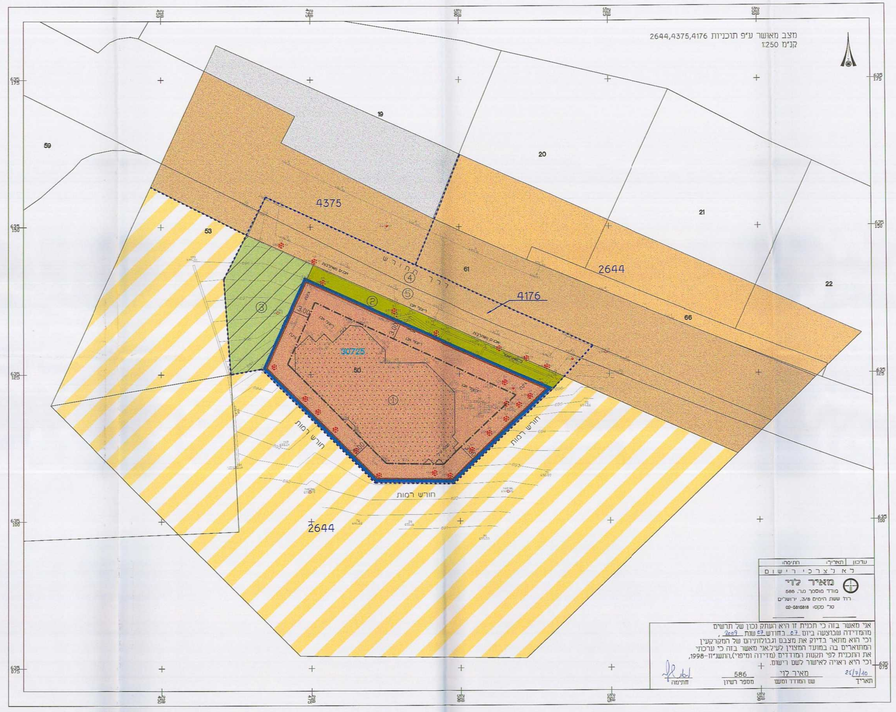

עדכון	תאריך	תוקפה
ר א ל צ ר כ י ר י ש ו ם		

מאיר לדר
מודד מוסמך מס. 586
רח' שמת חיים פינ. ירושלים
טל' 050-: 02-6248816

אני מאשר בזה כי תכנית זו הינה זהה לבין הנתונים שנמדדו בשטח ע"י מודד מוסמך ביום 21.5.10 ,
וכי הוא מתאר בדיוק את מצבם הגבולותיהם של המקרקעין המוזכרים בה בתיאור המצוין לעיל.
אני מאשר בזה כי תכנית זו הינה זהה לבין הנתונים שנמדדו בשטח ע"י מודד מוסמך ביום 21.5.10 ,
וכי הוא מתאר בדיוק את מצבם הגבולותיהם של המקרקעין המוזכרים בה בתיאור המצוין לעיל.

מאיר לדר — מודד מוסמך מס' 586 — 21/5/10

מקרא
מצב מוצע

- גבול התכנית
- קו בנין תחתי
- מבנים ומוסדות ציבור
- בנין ציבורי
- עץ לשימור
- 30725 מספר גוש
- 50 חלקה בגוש ומספרה
- 1 מספר מגרש

מצב מוצע
קנ"מ 1:250

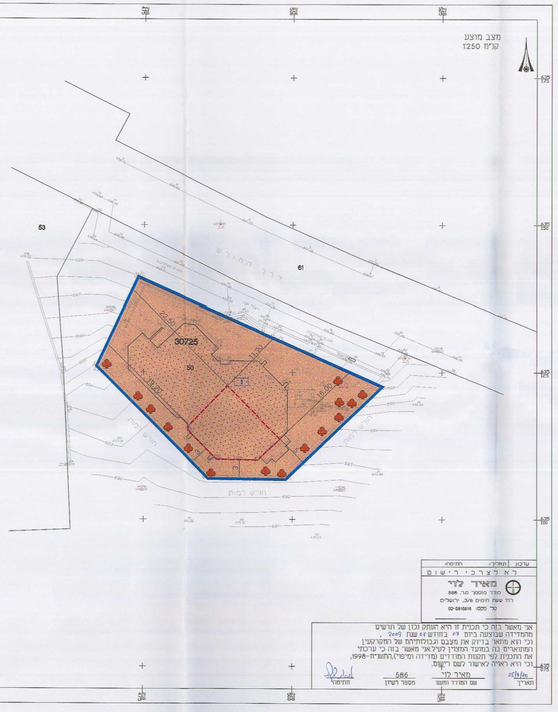

עדכון	תאריך	תוקפה
ר א ל צ ר כ י ר י ש ו ם		

מאיר לדר
מודד מוסמך מס. 586
רח' שמת חיים פינ. ירושלים
טל' 050-: 02-6248816

אני מאשר בזה כי תכנית זו הינה זהה לבין הנתונים שנמדדו בשטח ע"י מודד מוסמך ביום 21.5.10 ,
וכי הוא מתאר בדיוק את מצבם הגבולותיהם של המקרקעין המוזכרים בה בתיאור המצוין לעיל.
אני מאשר בזה כי תכנית זו הינה זהה לבין הנתונים שנמדדו בשטח ע"י מודד מוסמך ביום 21.5.10 ,
וכי הוא מתאר בדיוק את מצבם הגבולותיהם של המקרקעין המוזכרים בה בתיאור המצוין לעיל.

מאיר לדר — מודד מוסמך מס' 586 — 21/5/10

עורכי תכנית:
מדות מדי, מדי, מדיים ומדיומי מדיה
מ.ר. 0-6600-00 מ.ר. 0-6600-00
מ.ר. 0-6600-00 מ.ר. 0-6600-00
מ.ר. 0-6600-00 מ.ר. 0-6600-00