

תכנית מס' 12170

תוספת קומות ויחידות דיור
לבנין ביתל ארזה

תשריט

איחוד וחלוקה	סמכות ראשית	אופי התכנית
---	ועדה מחוזית	תכנית שניתן מכוונה להוציא היתרים ו/או הרשאות

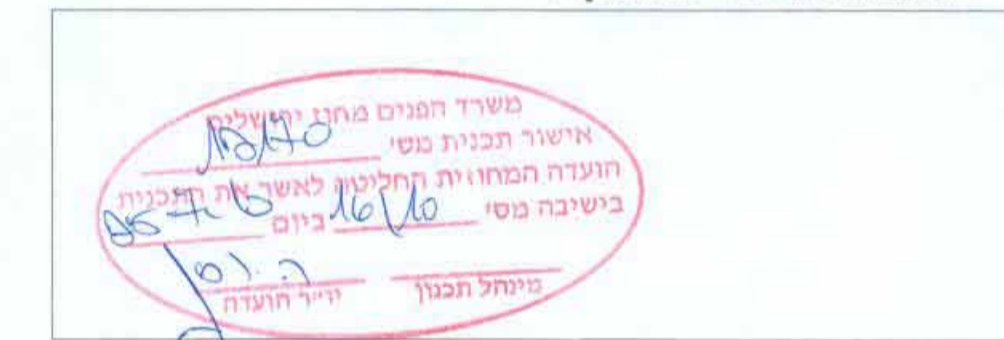
מחוז: ירושלים
מרחב תכנון מקומי: ירושלים
רשות מקומית: ירושלים
ישוב: ירושלים
שטח התכנית: 302 מ"ר
קנה מידה: 1:250

נושים וחלוקות בתכנית:

נוש	סוג הגוש	חלקת בשלמותן	חלקי חלקות
30104	מוסדר	62	-

חתימת מודד: עומרי האני מודד מס' 1186
תאריך: 15/09/2010

חותמות מוסד התכנון:



שלב: מתן תוקף מהודרה: 1 תאריך: 15/09/2010

שמות וחתימות:

מגיש התכנית	שם	מס' זיהוי	מס' תע"מ	מס' תע"ד	מס' תע"פ
אילנה אספלט	אילנה אספלט	0616930332	9-י-מ	9-י-מ	02-67762338
בעל הזכויות בקרקע	אילנה אספלט	0616930332	9-י-מ	9-י-מ	02-67762338
	מסג' אילנה	5981670	9-י-מ	9-י-מ	
	רומנולד יעל	96112	9-י-מ	9-י-מ	
עורך התכנית	אדר' מ' זידמן	רפמחז 52 א' ירושלים	02-5635819	02-5635819	zbarc@012.n
מודד	עומרי האני	מודד מס' 1186	02-6276585		alanuz@net.net

טבלת שמחים:


מצב מאושר	מצב מוצע	יעוד	במ"ר	%
יעוד	יעוד	יעוד	במ"ר	%
שטח לשקום ובנין מחדש	שטח לשקום ובנין מחדש	מגורים ומסחר	302	100
סה"כ	סה"כ	סה"כ	302	100

תרשים התמצאות כללי 1:1250

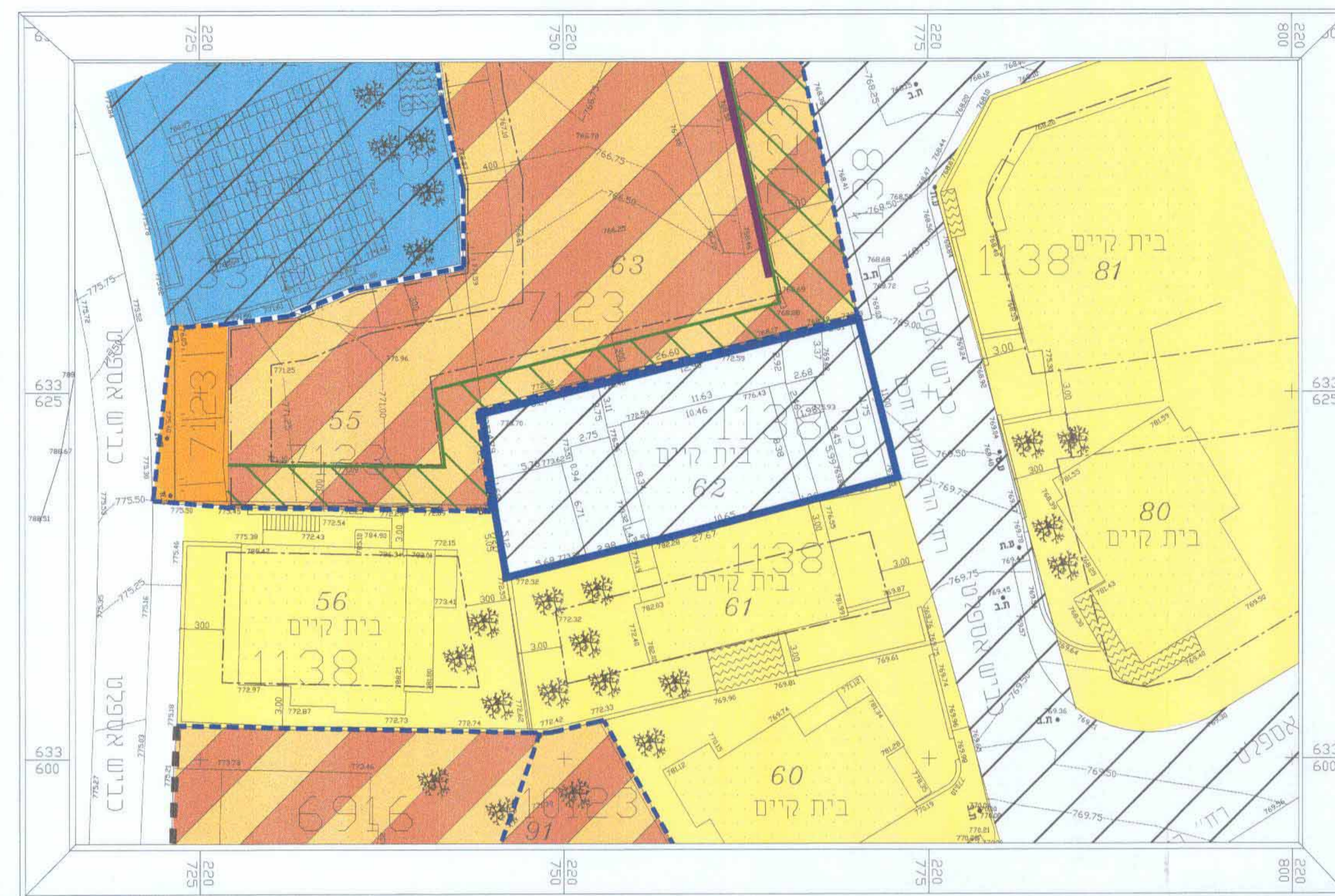


מקרא מצב מאושר

- גבול התוכנית החדשה
- גבול תוכניות מאושרות ומספרן 7123
- אזור מגורים 2 מיוחד
- אזור מגורים 3
- אזור מגורים מיוחד
- אזור לשקום ובנין מחדש שטח עם זיקת הנאה לציבור
- חזית מסחרית
- בנין קיים
- קו בנין מאושר
- קו בנין למסחר וחניה בתכנית 7123
- גבול חלקה
- מסי חלקה



מצב מאושר קנ"מ 1:250

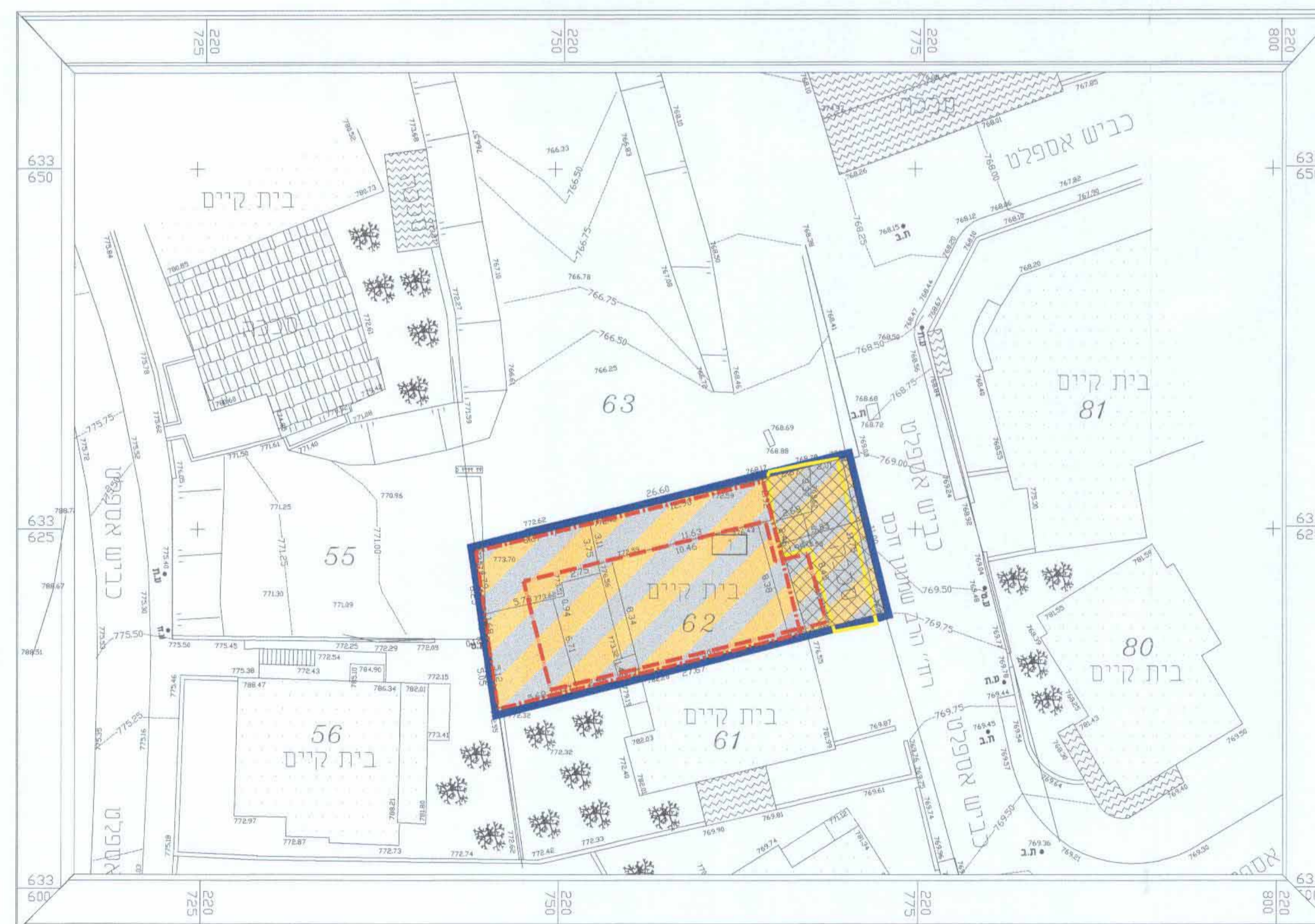


מקרא מצב מוצע

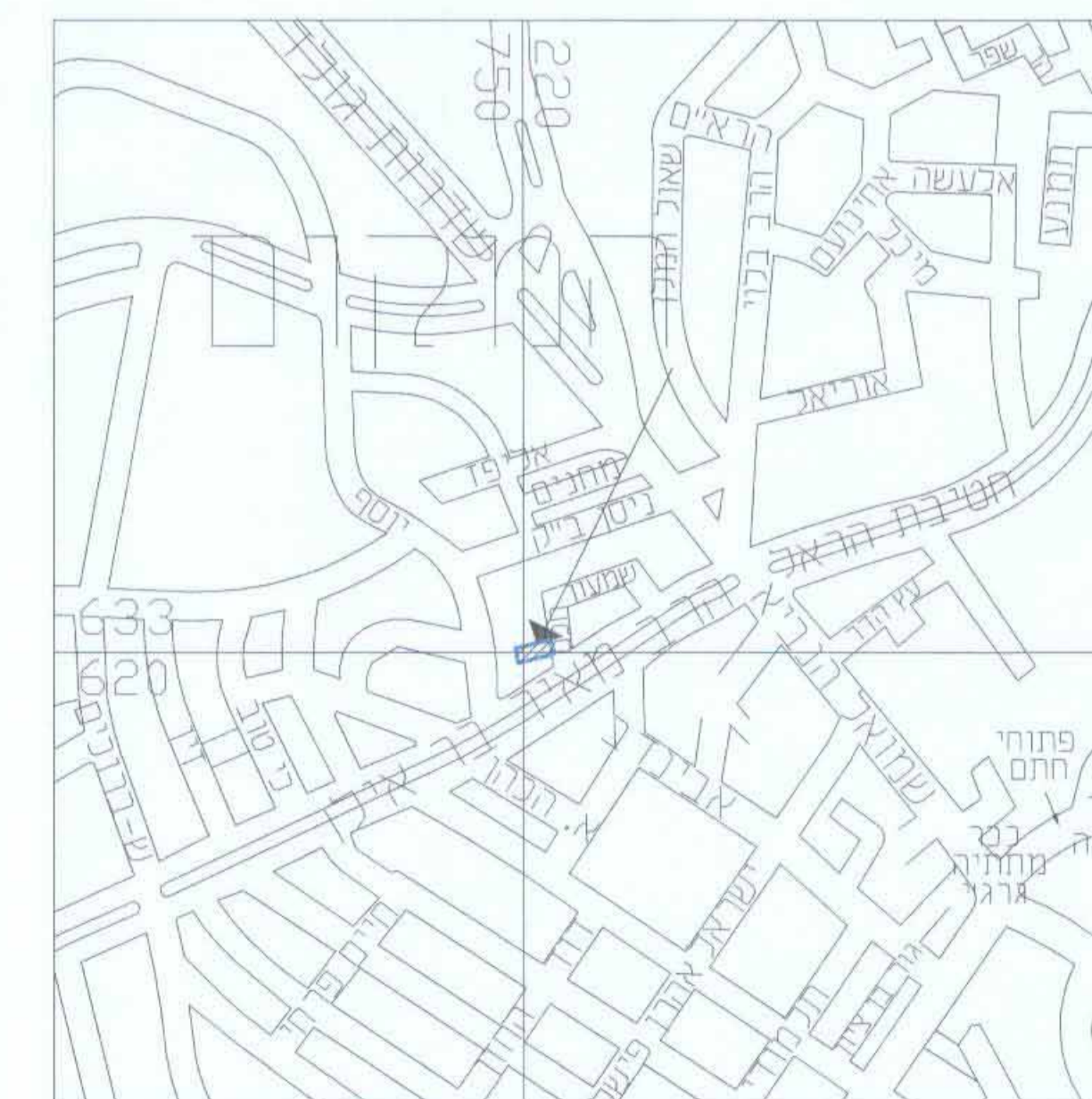
- גבול תוכנית מגורים ומסחר
- חניה
- בנין קיים
- גבול חלקה
- מסי חלקה
- להריסה
- קו בנין
- קו בנין עילי
- ממפלס +4.00 מ'



מצב מוצע קנ"מ 1:250



תרשים סביבה 1:5000



אישור מפה: אישור מפה: כי מפה זו היא הנחה וכו' של מפת רעם שהוכתי על סמך מדידה שהסתיימה ביום...
תאריך: 15/09/2010

ציון עדכון: המפה שודכרה בתאריך... ובוצעה בהתאם לחוקת המודדים (מדידה ומיפוי) התע"פ 998.
תאריך: עם המודד ותע"מ מס' רש"מ חתימה

בית אלמקדס למידות והנדסה
עומרי האני
מודד מוסמך מ"ר 1186
רחוב צלאח אולדין מס' 100 טל: 02-6276588
E-mail: alanuz@net.net alanuz@YAHOO.com