תכנית מספר 13554
ירושלים
תוספת מטמון - בית הדיים, הר חוצבים
תכנית מתאר מקומית
תשריט

שיעור וחתימה	מקבת רשות	שאר תכנית
	קבלת מחוזית	תכנית שרטון מקרקע כרצוי בחוק התכנון והבנייה

מחוז : ירושלים
מרחב תכנון מקומי : ירושלים
רשות מקומית : ירושלים
שטח התכנית : 2.404 דונם
קנה מידה: 1:250

נושים וחלקות בתכנית:

גוש	סה"כ גוש	חלקות בשלמותן	חלקי חלקות
30241	מוסדר		

מתימת מודד:
רפאל מלר נצח
מודד מוסמך שמודה

מזהמות מוסד התכנון:
מנהל מקרקעי ישראל
המפקח הארצי לתכנון
מרחב תכנון מקומי ירושלים
מרחב תכנון מקומי מטה יהודה

שלב: מתן תוקף **מהדורה :** 1 **תאריך :** 03.10.2019

שמות וחתימות :

יוזם התכנית	עמוס מלר - 4557 מעלה נעמה		
	מרכז מ.ר הר חוצבים, ירושלים		
	02-587242	02-5326066	
מגיש התכנית	עמוס מלר - 4557 מעלה נעמה		
	מרכז מ.ר הר חוצבים, ירושלים		
	02-587242	02-5326066	
בעל הקרקע בפועל	מינהל מקרקעי ישראל		
	4 הנרייטה סולד, ירושלים		
עורך התכנית	מגרי הנעמה - רחמאן אדם אלבר		
	רח' דרכי נ & ירושלים		
	02-5635151	02-5666644	
מודד	יאיר אלעזרי ויאיר אבי עמוס		
	מרכז מ.ר 55		
	02-5635151	02-5635151	

מבנה שמחים :
רפאל מלר נצח
מודד מוסמך שמודה

מצב מאושר				מצב מוצע			
יעוד	צבע	אחוזים	יעוד	צבע	אחוזים
תשריט	100	2404	תשריט	100	2404
מגרש	מגרש	2404	100	מגרש	מגרש	2404	100

תרשים סביבה כללית
קנ"מ 1:5000

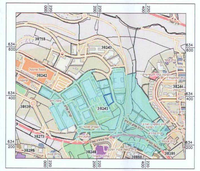

תרשים סביבה קרובה
קנ"מ 1:1250

מצב מאושר
קנ"מ 1:250

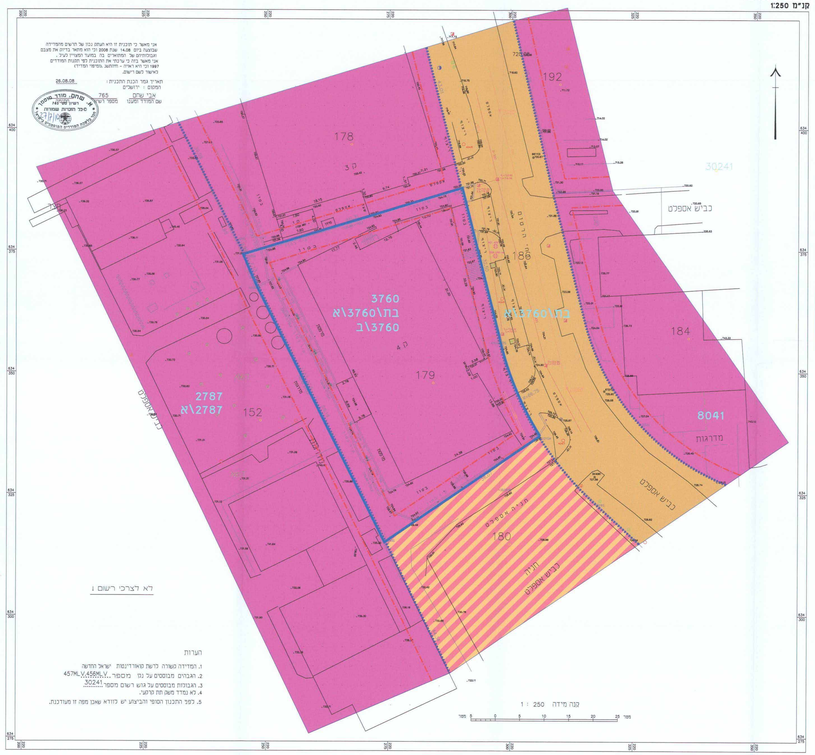

מקרא מצב מאושר

- גבול תכנית
- גבול חלקה
- קו בניין
- גבול גוש
- גבול תכנית מאושרת
- תעשיה
- דרך מאושרת
- שטח למסוף אוטובוסים
- בניין קיים
- 179 מס' חלקה
- 30241 מס' גוש
- 6403 מס' תכנית מאושרת

מצב מוצע
קנ"מ 1:250

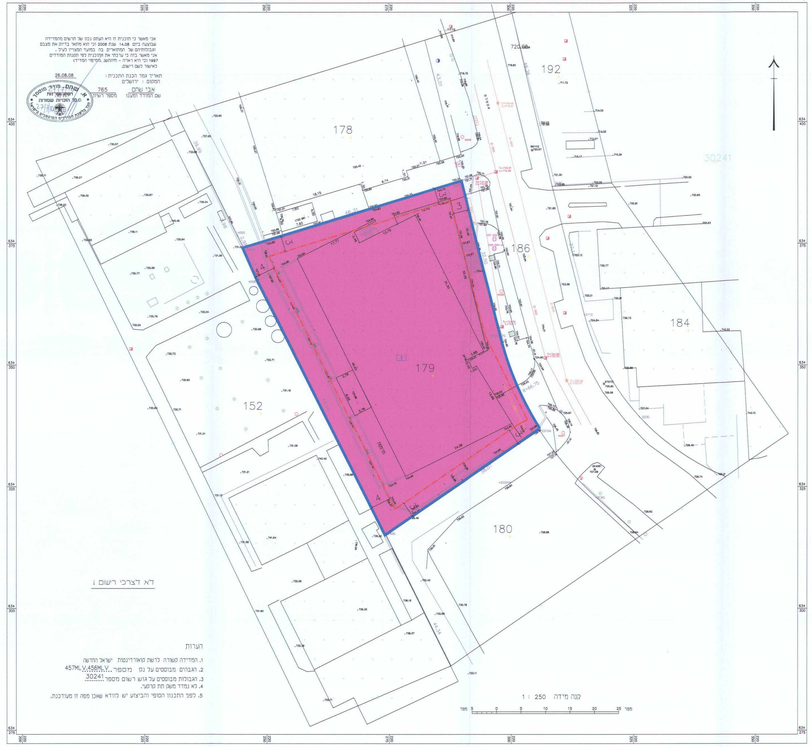

מקרא מצב מוצע

- גבול תכנית
- גבול חלקה
- קו בניין
- תעשיה
- מס' תא שטח