













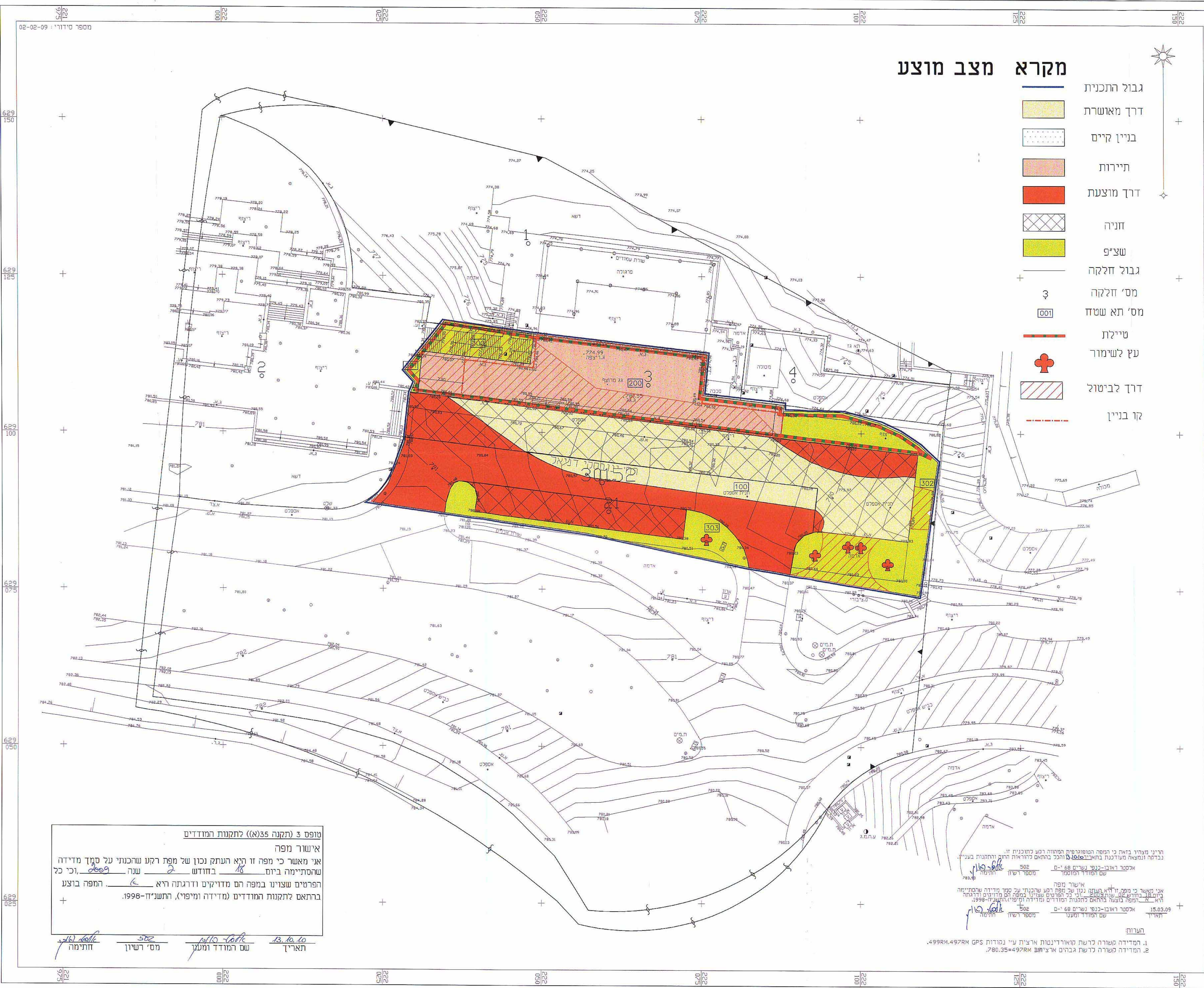
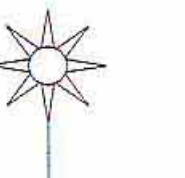


מקרא מצב מוצע

-  גבול התכנית
-  דרך מאושרת
-  בניין קיים
-  תירות
-  דרך מוצעת
-  חניה
-  שצי"פ
-  גבול חלקה
-  מס' חלקה 3
-  מס' תא שטח 100
-  טיילת
-  עץ לשימור
-  דרך לביטול
-  קו בניין



מופס 3 (תקנה 35א) לתקנות המודדים
 אישור מפה
 אני מאשר כי מפה זו היא העתק נכון של מפת רקע שהכתי על סמך מדידה
 שהסתיימה ביום 18 בחודש 2 שנה 2009, וכי כל
 הפרטים שצוינו במפה הם מדויקים ודרגתה היא 1:500. המפה בוצע
 בהתאם לתקנות המודדים (מדידה ומיפוי), התשנ"ח-1998.

תאריך: 13.10.10
 שם המודד ומעגן: 1010-1010
 מס' רישון: 502
 חתימה: *1010-1010*

הריני מצייני בואה כי הפפה המופגנית תמוחה רגע לתוכנית זו
 נבדלה ונמוחה מעודכנת בתאריך 15.03.09 והכל בהתאם לדור את החוק והתקנות בעניין.
 אקטור ראובן-כנפי נשרים 68-1-05 מספר רישון 502 חתימה: *1010-1010*
 שם המודד המוסמך

אישור מפה
 אני מאשר כי מפה זו היא העתק נכון של מפת רקע שהכתי על סמך מדידה שהסתיימה
 ביום 18 בחודש 2 שנה 2009, וכי כל הפרטים שצוינו במפה הם מדויקים ודרגתה
 היא 1:500. המפה בוצעה בהתאם לתקנות המודדים (מדידה ומיפוי), התשנ"ח-1998.
 15.03.09 אקטור ראובן-כנפי נשרים 68-1-05 מספר רישון 502 חתימה: *1010-1010*
 שם המודד ומעגן

הערות:
 1. המדידה קשורה כרשת טאוודינסות ארצית ע"י נמודות GPS 499RM, 497RM.
 2. המדידה קשורה כרשת גבהים ארצית B 497RM, 780.35.

מצב מוצע קנ"ח 1:250

מאפי-יגול ומוד-סימון ונסחום במים
 אופרת אישור
 אושרה כמותה על עדה
 שם חתימה: *1010-1010*