








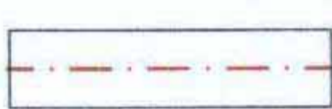



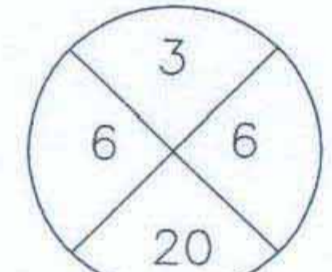
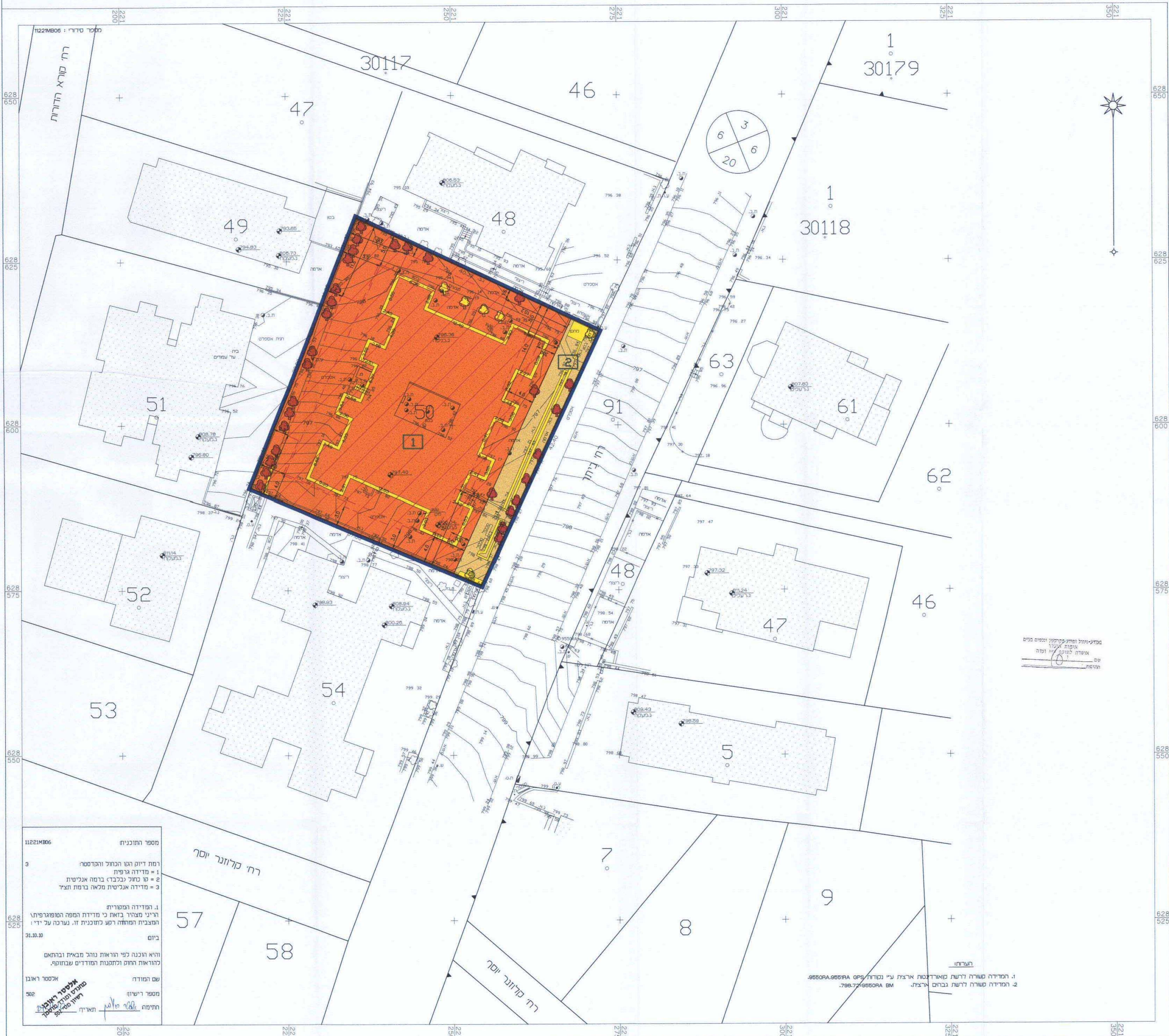


מצב מוצע


ק.מ. 1:250

מקרא מצב מוצע

-  גבול התכנית
-  איזור מגורים ג' 3
-  להריסה
-  דרך קיימת או מאושרת
-  גבול תא שטח ומספרו
-  בניין קיים
-  מס' גוש
-  מס' חלקה קיימת
-  גבול חלקה קיימת
-  קו בניין
-  קו בניין תת קרקעי
-  עץ לעקירה
-  עץ לשימור
-  רודטה



מדידת גובה ופיקודי גובה נעשו באמצעות אנטנת GPS
 אנטנת אנטנה
 אושקה למוקד א"י תל אביב
 ס"מ
 והיחידות

מספר התוכנית 11221M806
 ומת דיוק המדידה והקדסטר:
 1 = מדידה גרפית
 2 = סו כחול (כלבד) ברמה אנליתית
 3 = מדידה אנליתית מלאה ברמת תצד
 1. המדידה המסורית
 הריני מצהיר, בואת כי מדידת המפה המופגרת פתח
 המצבית המוחזה רקע בתוכנית זו, נערכה על ידי:
 ביום 31.10.10
 והיא הוכנה לפי הוראות נוהל מבית ובהתאם
 להוראות החוק ותקנות המודדים שבתוקף.
 שם המודד אלסטר ראובן
 מספר רישיון 502
 חתימה  תאריך 30.10.10

הערות:
 1. המדידה שגורה לרשת קואורדינטות ארצות ע"י נקודות GPS 9650RA-9650RA
 2. המדידה שגורה לרשת גבהים ארצות. BM 798.72-9650RA