










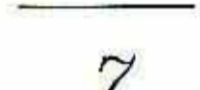




מקרא מצב מוצע

-  גבול התכנית
-  תעשייה
-  זיקת הנאה
-  מספר תא שטח
-  גבול תא שטח
-  קו בניין
-  קו בניין תחתי
-  מבנה לשמור
-  גבול מוצע של רצועה לתכנון כפי תמ"א 23
-  בנין קיים
-  גבול גוש
-  מספר גוש
-  גבול חלקה קיימת
-  מספר חלקה קיימת

מנוע-יחידה ומפעל פיקוסטיל וסביבה סביב
 תחנת ארבע
 ארבעה כותלי אש ועדה
 התימה

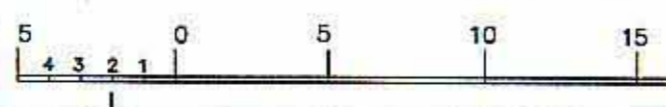
מחוז: ירושלים
 נפה: ירושלים
 עיר: ירושלים
 מקום: ככר נבו
 גוש: 30017
 חלקה: 7
 שטח: 3.177 דונם
 היכן בשכר: קרו JVP

1. מדידת שטחה לשת הארצית חודשה
2. הגברים מנוססים למקדת קבע עירונית H = 753.432 B.M.54
3. גבולות תעשייה והולקת הכנסה ממקמי שדה של הורכב למפ"י ישראל

12.10.08	עדכון מצב קיים	9196
12.08.08	עדכון מצב קיים	9123
10.07.07	עדכון מצב קיים	8786
12.12.06	עדכון מצב קיים	8786
	שניים	

המפה עודכנה בתאריך 12.10.08 ובוצעה בהתאם לתקנות המודדים (מדידה ומפ"י), והצגה 1998-
 22.10.08 דותן עזרן ר"מ עשיריב 23, תל-אביב 354 מספר רישון
 המפה עודכנה בתאריך 28.05.08 ובוצעה בהתאם לתקנות המודדים (מדידה ומפ"י), והצגה 1998-
 12.6.08 דותן עזרן ר"מ עשיריב 23, תל-אביב 354 מספר רישון
 אני מאשר כי מפה זו היא העתק נכון של מפת רגע שחוכנו על טען מדידה טרסטית
 ביום 25 בחודש פברואר שנת 2006, וכי כל הפרטים שצוינו במפה הם מדויקים ודוגמה
 היא. המפה בוצעה בהתאם לתקנות המודדים (מדידה ומפ"י), והצגה 1998-
 2.3.06 דותן עזרן ר"מ עשיריב 23, תל-אביב 354 מספר רישון
 המפה עודכנה בתאריך 2006-03-06

קנה מידה 1 : 250



אין להעתיק או לפרסם חלקייה זו או בזולו, מנוח, ללא אישור בכתב מהמוציא לאור

מפה זו נערכה ותוח 30017 על מנת להכין תוכנית אבטח ארבעה לדרושות
 6105 990012000 ISO 9001:2000 BVM/ISO על ידי

דדו את קורפורט מודדים מוסמכים
 משרד: תל אביב, תל אביב, תל אביב
 תל אביב 23 03-564421 70
 E-MAIL: dotan_ku@netvision.net.il

ירושלים והמדפוס הממשלתי
 תנו: מפה מצבית

הוכן עבר:	JVP
מדידת מוטרי:	354
מדידת רישון:	354

