





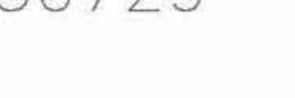






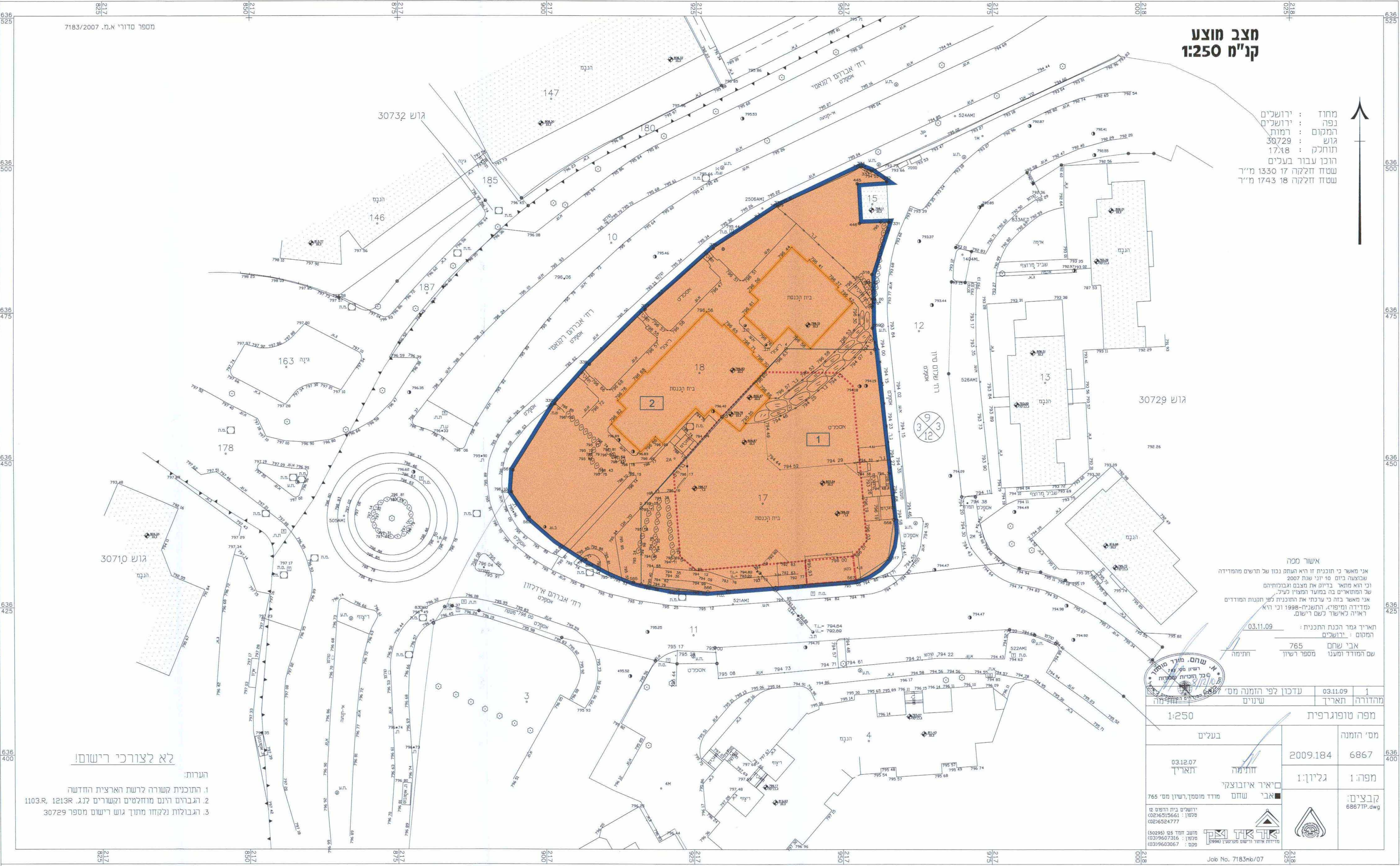


מצב מוצע קו"מ 1:250

מחוז : ירושלים
נפה : ירושלים
המקום : רמות
גוש : 30729
תוחלק : 17א8
רוכז עובר בעלים
שטח חלקה 17 1330 מ"ר
שטח חלקה 18 1743 מ"ר

מקרא מצב מוצע

-  גבול תכנית
-  מבנים ומוסדות
-  בניין קיים
-  מבנה להריסה
-  גבול גוש
-  מספר גוש 30729
-  מספר חלקה 17
-  מסי תא שטח 1
-  קו בנין מתכנית קודמת
-  קו בנין תחתי
-  מסי הדרך
-  קו בניין
-  רוחב הדרך



אישור מטה
אני מאשר כי תוכנית זו היא העתק נכון של תרשים מהמידה שבוצעה ביום 10 יוני 2007 וכי הוא מתאר בדיוק את מצבם ובבחינתם של המבנים בה במודע ומצויין לעיל. אני מאשר בה כן ערכתי את התוכנית לפי תמנת המודרים עמדידה ומיפוי, התענה-1998 וכי היא ראויה לאישור לשם רישום.

תאריך גמר הכנת התכנית : 03.11.09
המקום : ירושלים
אבי שחם
שם המודר ומענו : מספר רשיון 765 חתימה



1	03.11.09	עדכון לפי הזמנה מס' 1
מס' הזמנה	6867	2009.184
מספר תאריך	03.12.07	תאריך
מפה טופוגרפית	1:250	מפה: 1: גליון: 1
מס' הזמנה	6867	2009.184
מפה: 1:	גליון: 1	מספר תאריך
קבצים:	6867TP.dwg	מספר תאריך
ירושלים בית הדפוס 12 מס' תל: 026515661 מס' תל: 026524777 מועד חתום 125 (50295) מס' תל: 039607316 מס' תל: 039603067 מקום :		

- לא לצורכי רישום!
הערות:
1. התוכנית קשורה לרשת הארצית החדשה
2. הגברים הינם מוחלטים וקשורים לג. 1103.R, 1213R
3. הגבולות נלקחו מתוך גוש רישום מספר 30729

מאזן-יחול ומחולקת-המס' 10000
אשרה-המס' 10000
שם המודר ומענו